SITUACE ŠIRŠÍCH VZTAHŮ
I/50 BRANKOVICE, PRŮTAH

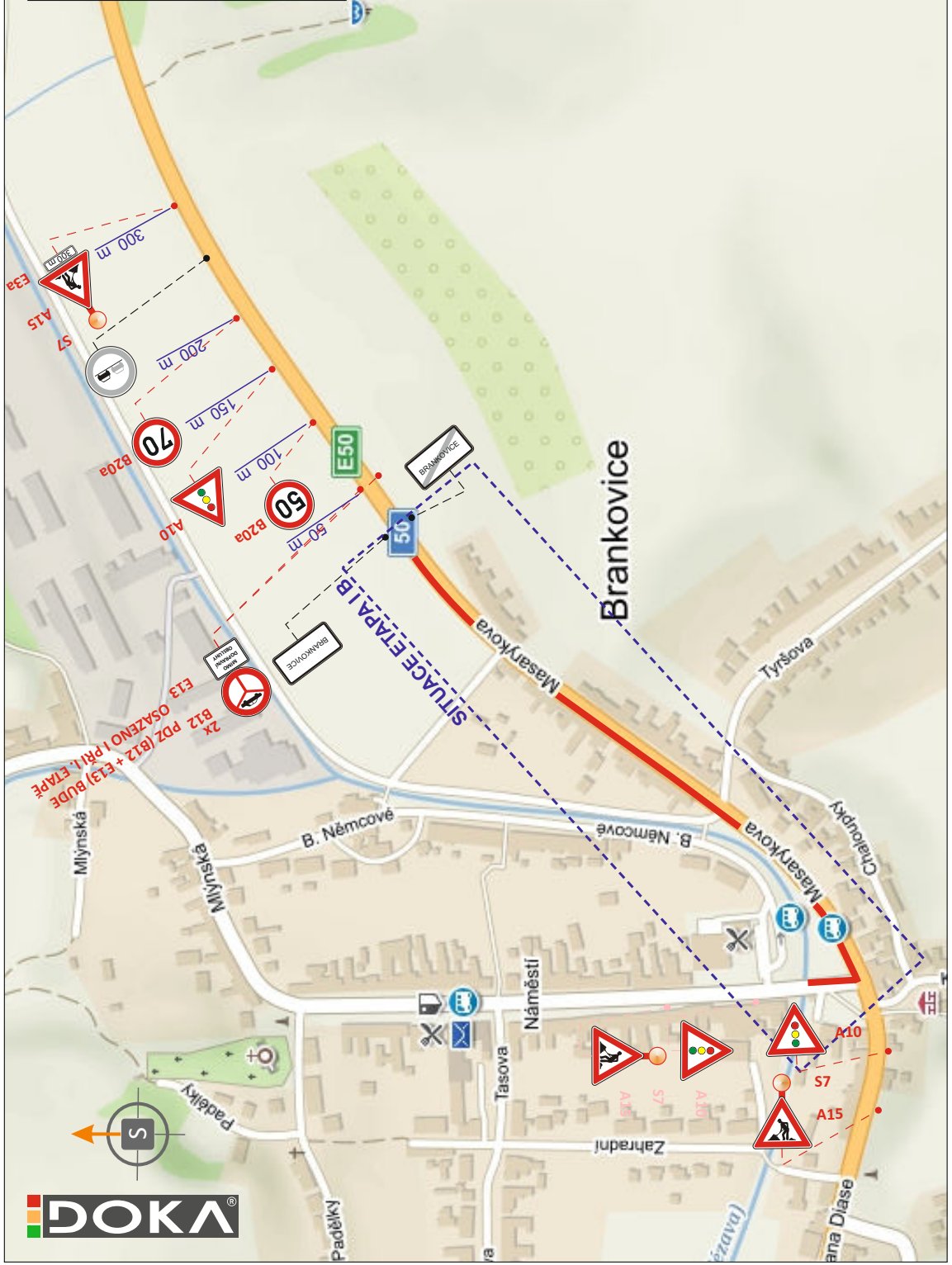
300 m
E3a
A15
S7
200 m
150 m
B20a
70
100 m
A10
50
B20a
50 m
E50
50
BRANKOVICE
BRANKOVICE
MIMO DOPRAVNÍ OBSLUHY
E13
2x B12 PDZ (B12 + E13) BUDE OSAZENO I PŘI I. ETAPĚ
SITUACE ETAPA I B
Brankovice
Masarykova
Masarykova
Tyršova
Chaloupky
B. Němcové
B. Němcové
Mlýnská
Mlýnská
Náměstí
Tasova
Padělky
Padělky
Zahradní
A10
S7
A15
A15
S7
A10
Diase
S

SITUACE PŘECHODNÉHO DOPRAVNÍHO ZNAČENÍ
DETAIL C

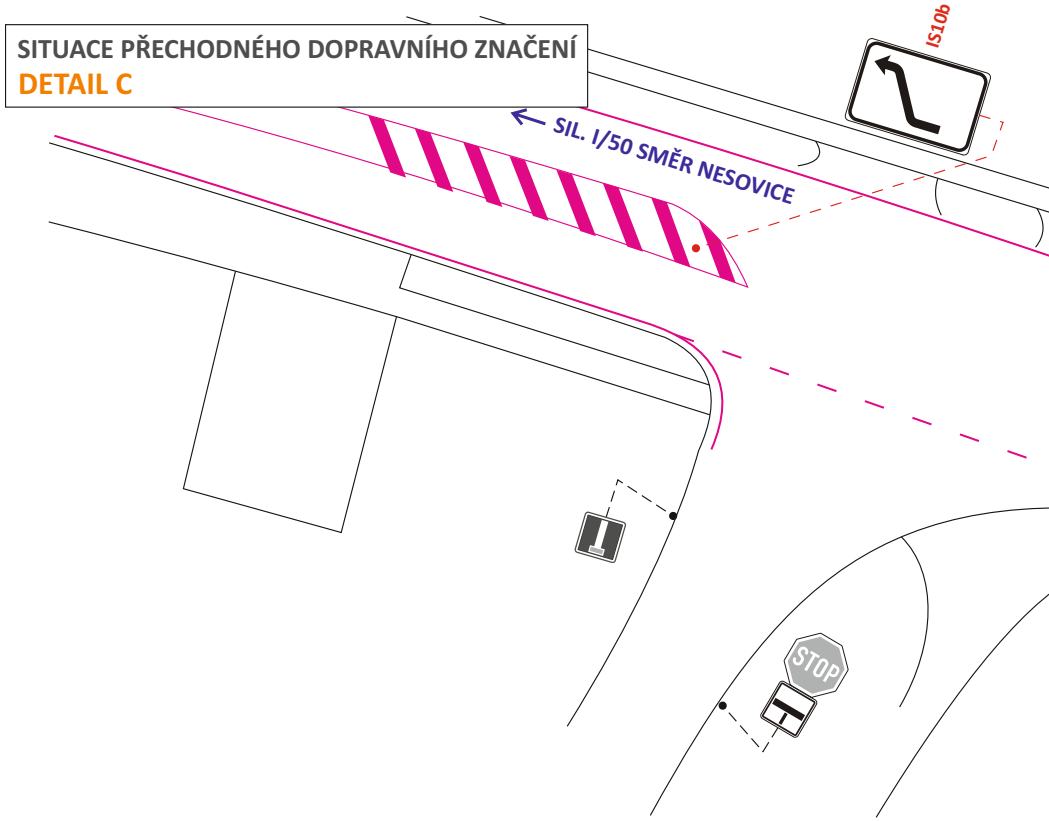
IS10b
SIL. I/50 SMĚR NESOVICE
STOP

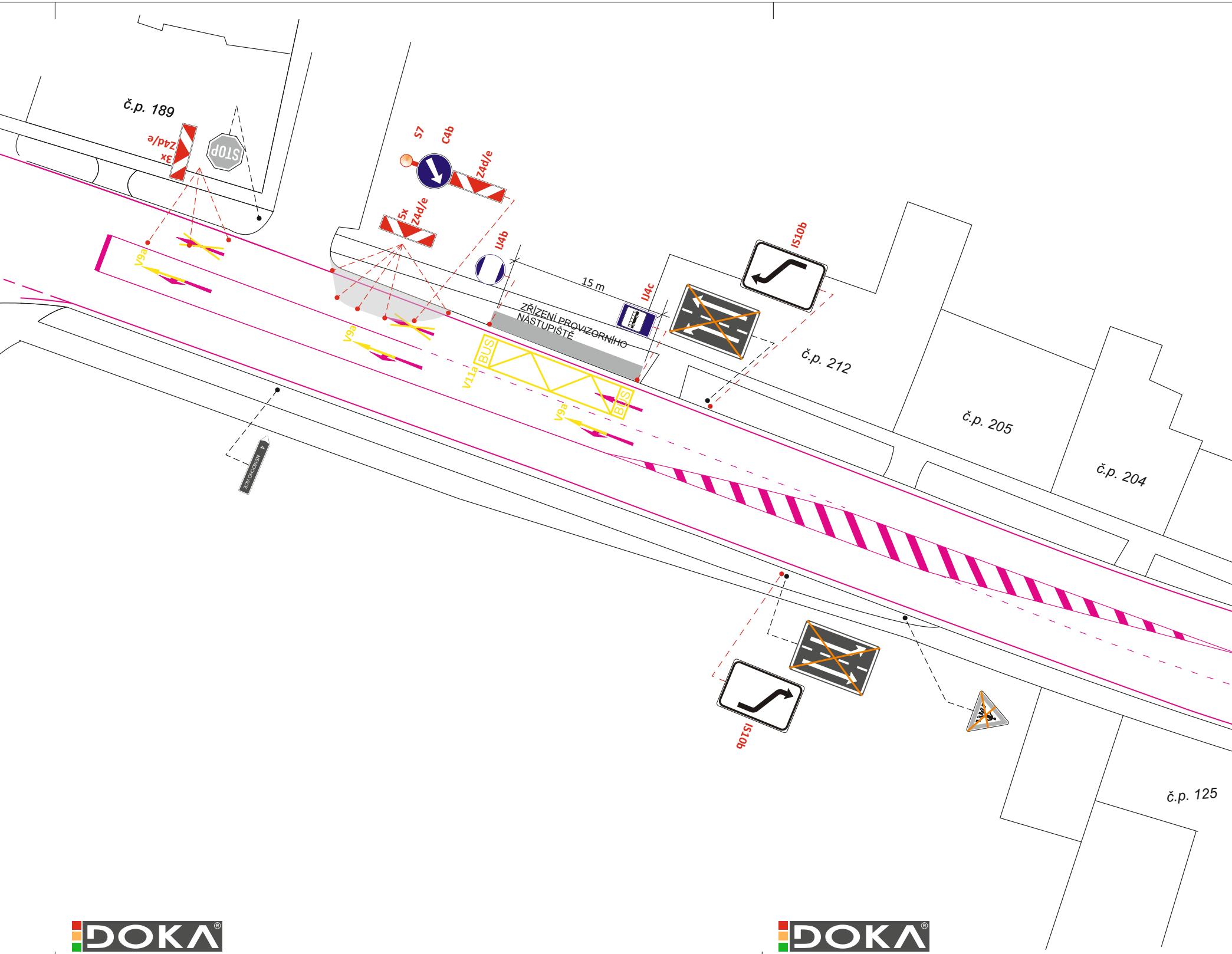
č.p. 189
3x
Z4d/e
S7
C4b
Z4d/e
5x
Z4d/e
IJ4b
15 m
IJ4c
IS10b
V9a
V9a
V11a
BUS
BUS
V9a
ZŘÍZENÍ PROVIZORNÍHO
NÁSTUPIŠTĚ
č.p. 212
č.p. 205
č.p. 204
NEMOCHOVICE
IS10b
č.p. 125

SITUACE PŘECHODNÉHO DOPRAVNÍHO ZNAČENÍ
I/50 BRANKOVICE, PRŮTAH, I C ETAPA

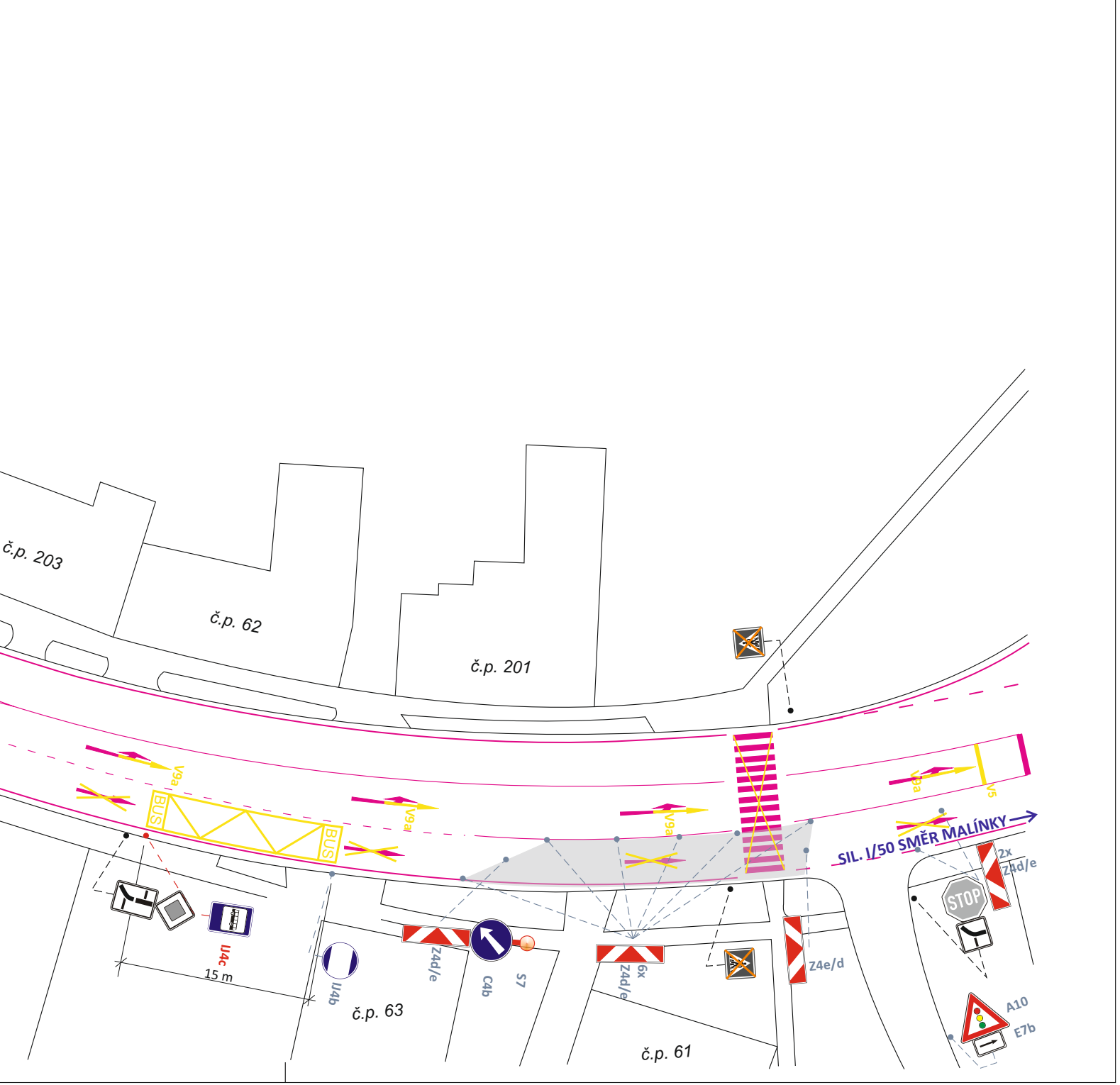
č.p. 203
č.p. 62
č.p. 201
V9a
BUS
V9a
V9a
V9a
V5
SIL. I/50 SMĚR MALÍNKY
2x
Z4d/e
STOP
A10
E7b
Z4e/d
6x
Z4d/e
č.p. 61
S7
C4b
Z4d/e
IJ4b
č.p. 63
15 m
IJ4c

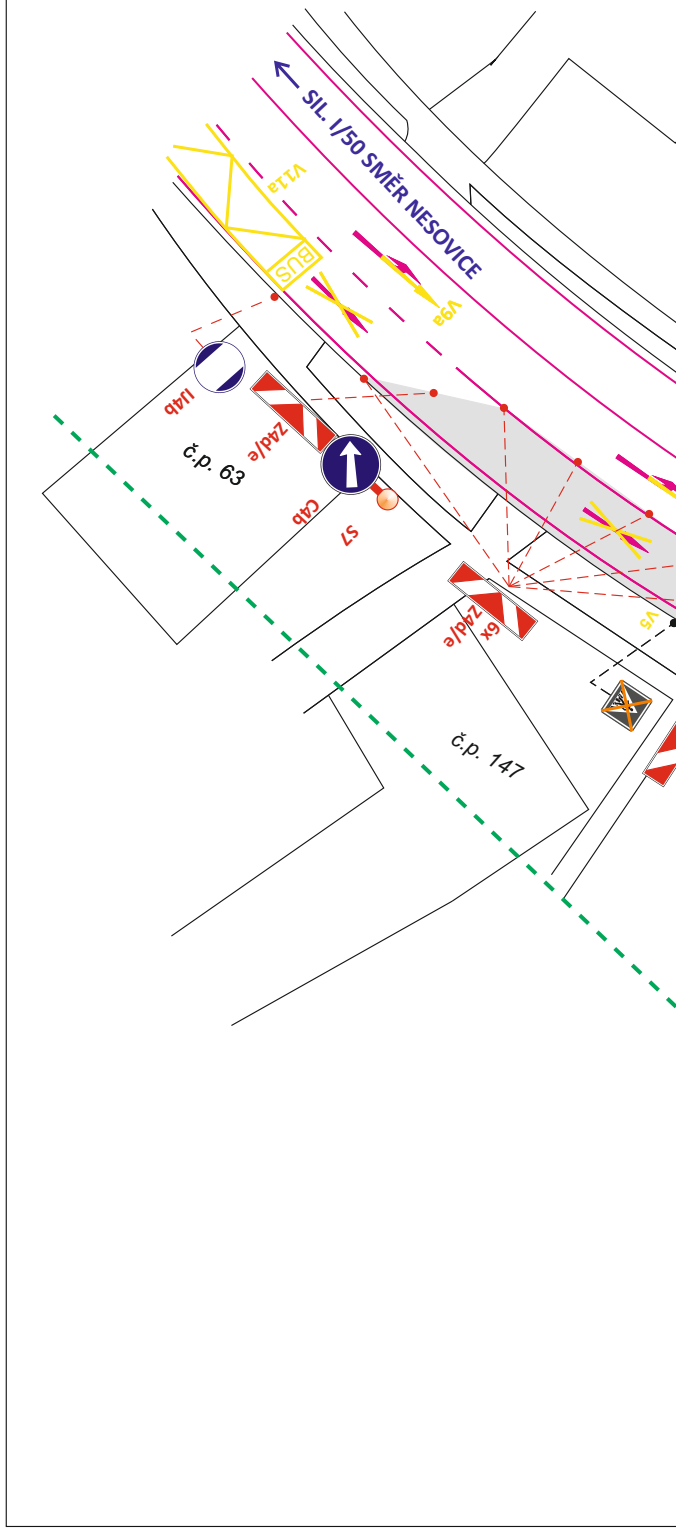
SIL. I/50 SMĚR NESOVICE
V11a
BUS
V9a
IJ4b
Z4d/e
č.p. 63
C4b
S7
6x
Z4d/e
V5
č.p. 147

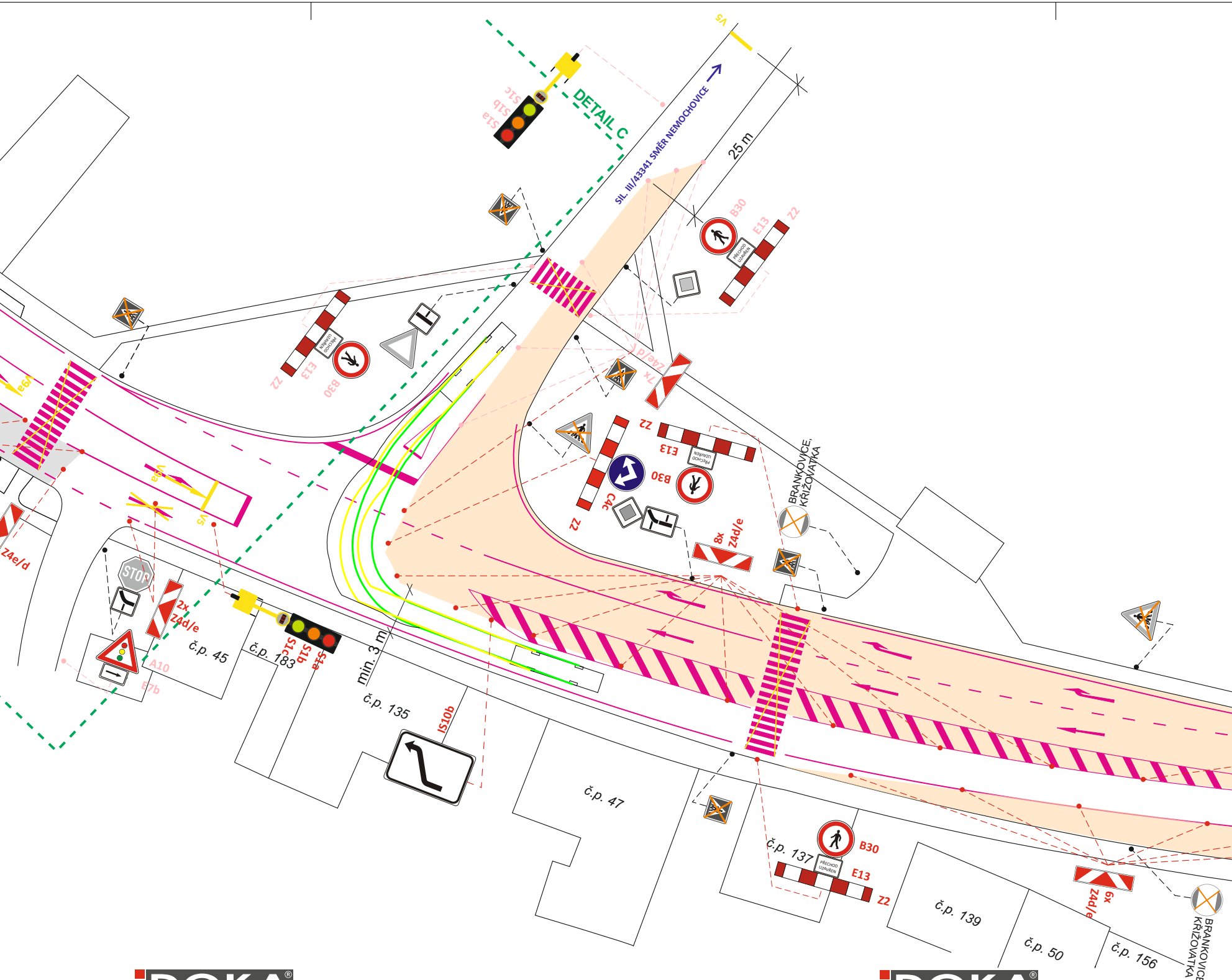
V5
S1c
S1b
S1a
DETAIL C
SIL. III/43341 SMĚR NEMOCHOVICE
25 m
B30
E13
Z2
PŘECHOD UZAVŘEN
Z2
E13
B30
V9a
V9a
V5
Z4e/d
7x Z4e/d
Z2
E13
B30
C4c
Z2
BRANKOVICE, KŘIŽOVATKA
8x Z4d/e
STOP
2x Z4d/e
A10
E7b
č.p. 45
č.p. 183
S1c
S1b
S1a
min. 3 m
č.p. 135
IS10b
č.p. 47
č.p. 137
B30
E13
Z2
č.p. 139
č.p. 50
č.p. 156
6x Z4d/e
BRANKOVICE, KŘIŽOVATKA

DOKA®

DOKA®

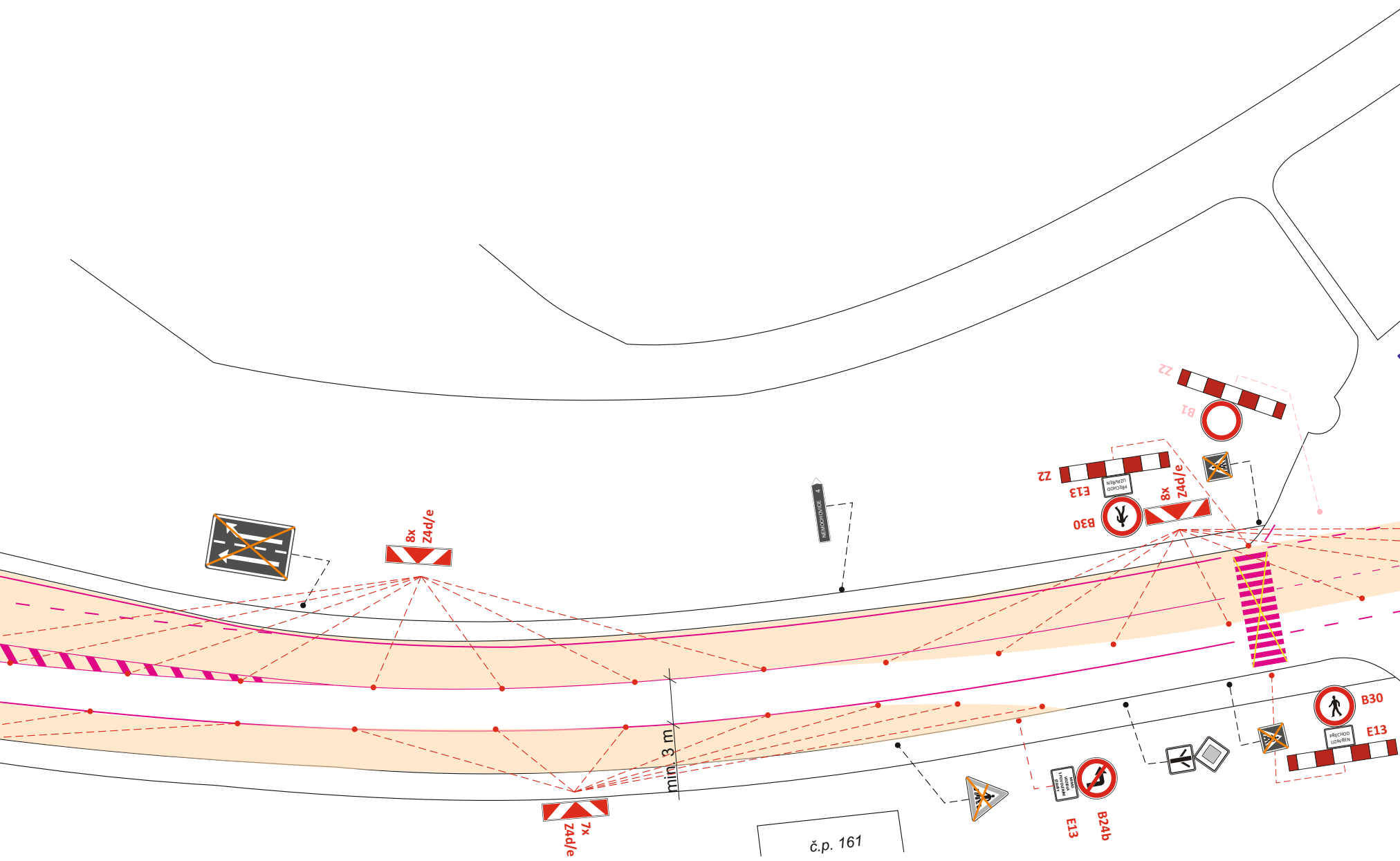
8x
Z4d/e
NEMOCNICE
Z2
B1
Z2
PŘECHOD UZAVŘEN
E13
8x
Z4d/e
B30
min. 3 m
7x
Z4d/e
č.p. 161
MIMO VOZIDLA S POVOLENÍM STAVBY
E13
B24b
B30
PŘECHOD UZAVŘEN
E13

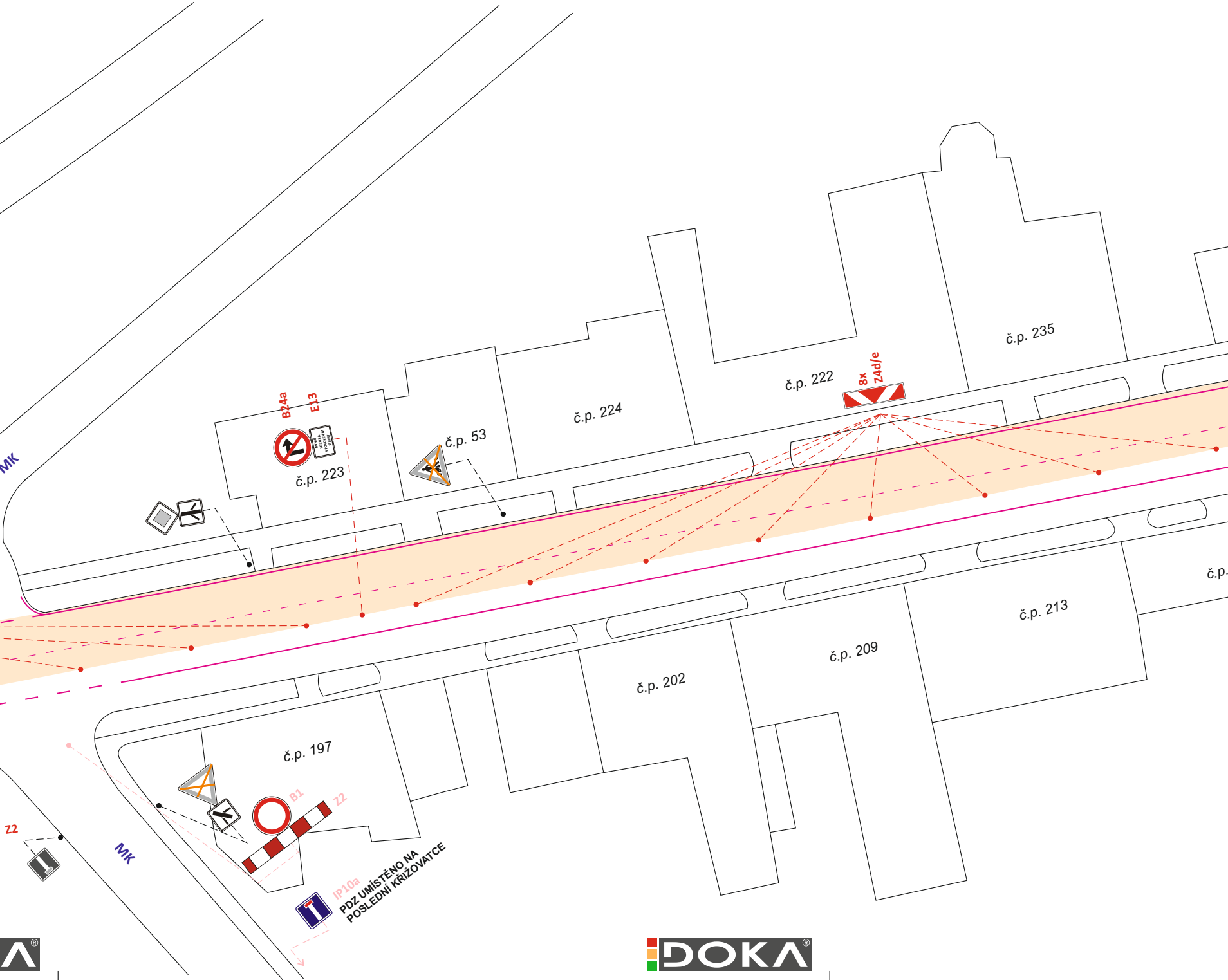
MK
B24a
E13
č.p. 223
č.p. 53
č.p. 224
č.p. 222
8x
Z4d/e
č.p. 235
č.p.
č.p. 213
č.p. 209
č.p. 202
č.p. 197
B1
Z2
Z2
MK
IP10a
PDZ UMÍSTĚNO NA
POSLEDNÍ KŘIŽOVATCE

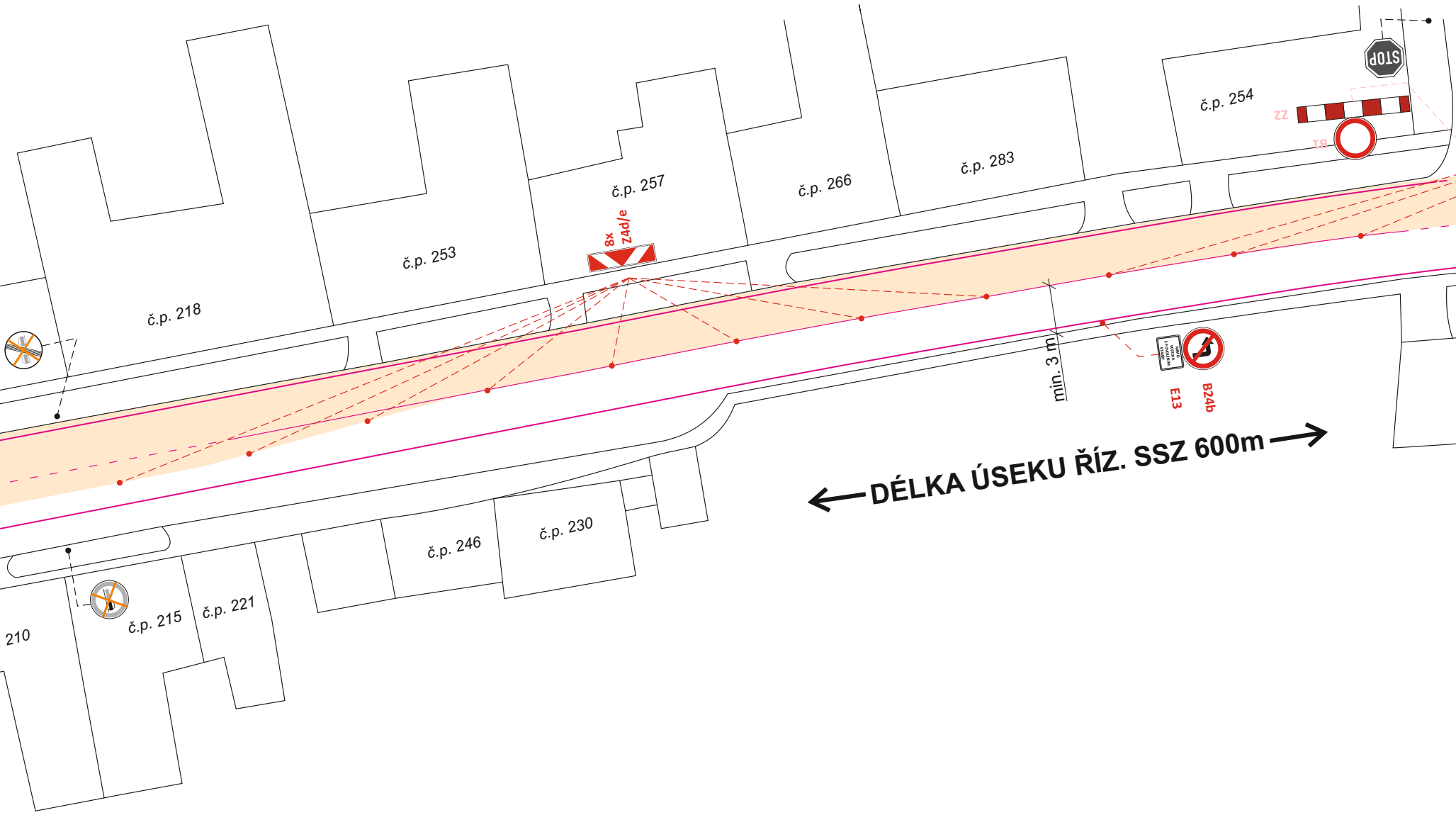
č.p. 218
č.p. 253
č.p. 257
8x
Z4d/e
č.p. 266
č.p. 283
č.p. 254
STOP
Z2
B1
min. 3 m
E13
B24b
DÉLKA ÚSEKU ŘÍZ. SSZ 600m
č.p. 246
č.p. 230
210
č.p. 215
č.p. 221

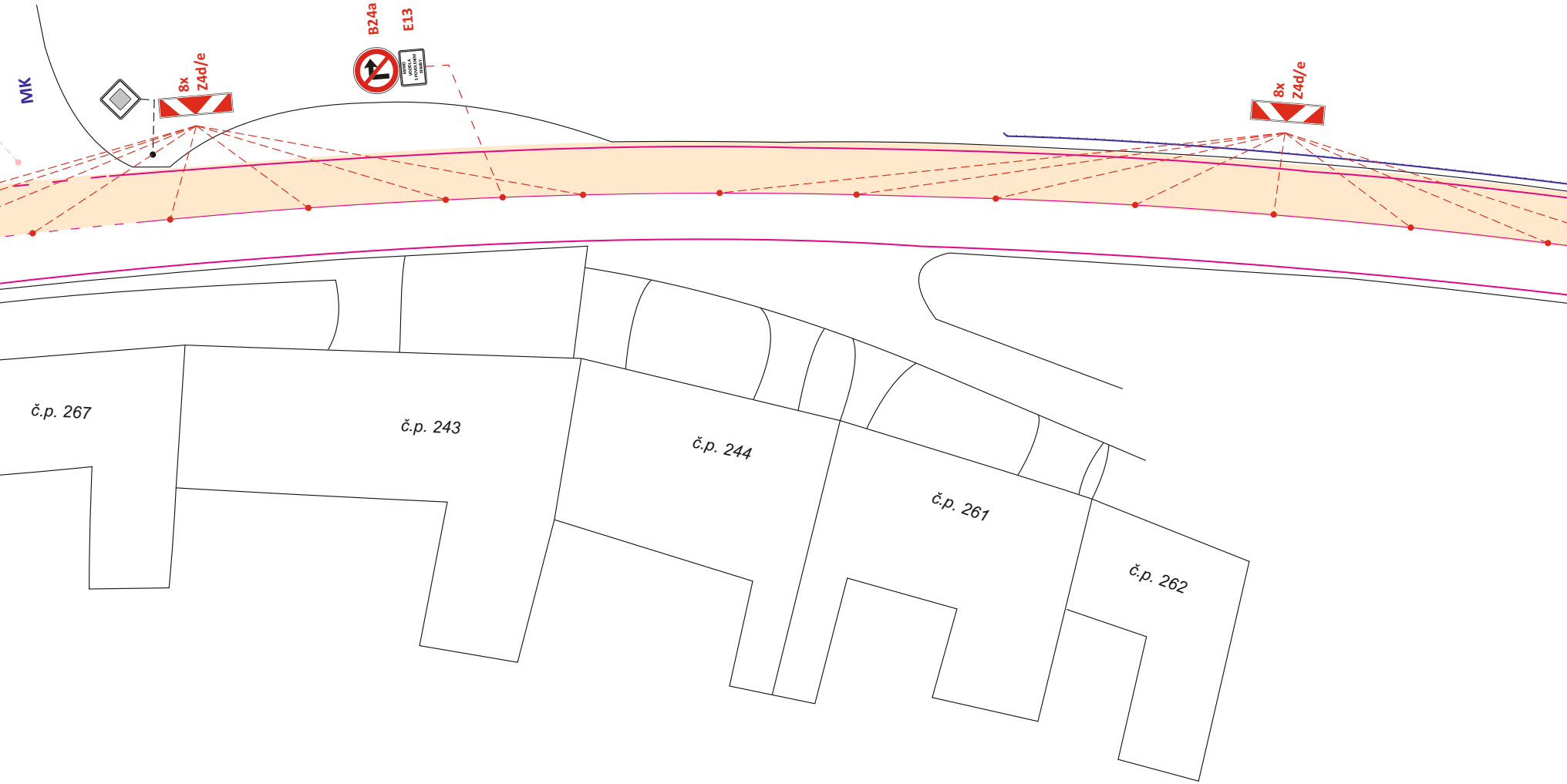
MK
8x
Z4d/e
B24a
E13
8x
Z4d/e
č.p. 267
č.p. 243
č.p. 244
č.p. 261
č.p. 262

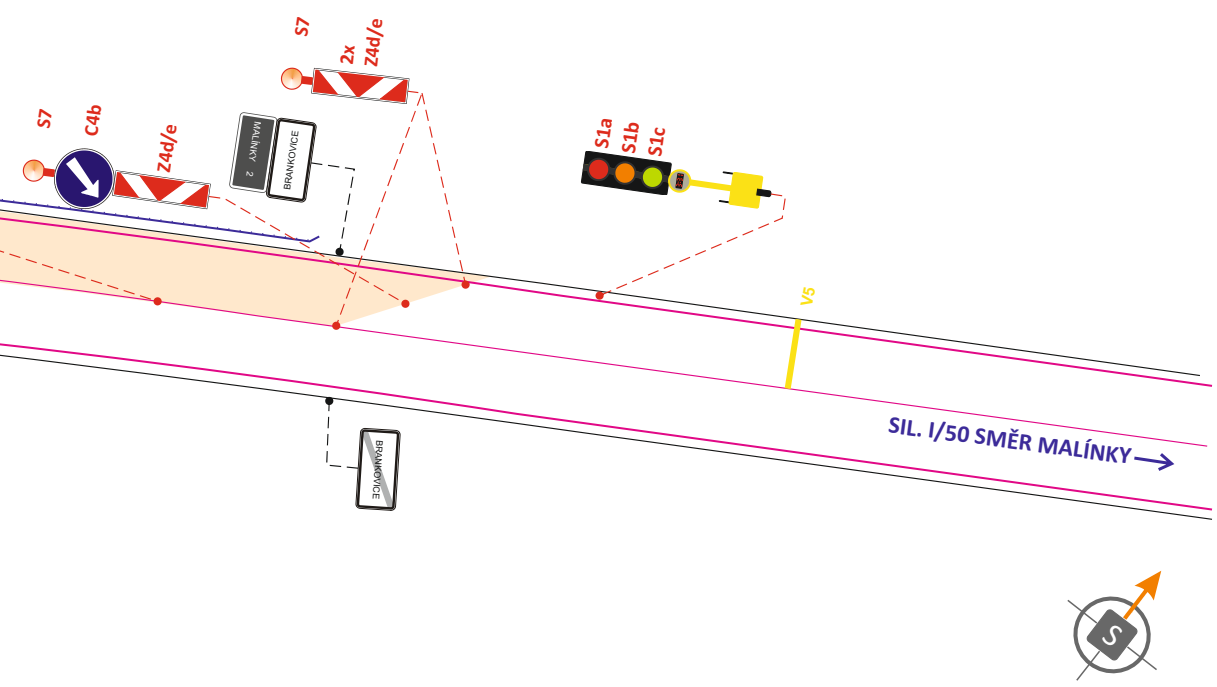
S7
C4b
Z4d/e
MALÍNKY 2
BRANKOVICE
S7
2x Z4d/e
S1a
S1b
S1c
V5
SIL. I/50 SMĚR MALÍNKY
BRANKOVICE
S

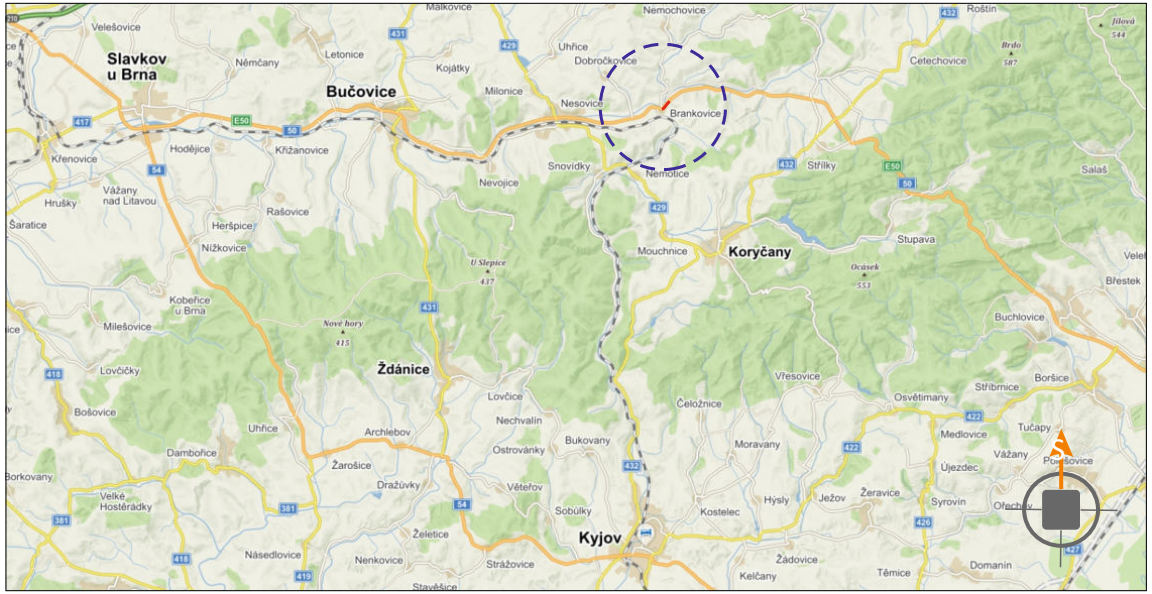
Slavkov u Brna
Bučovice
Brankovice
Nesovice
Nemotice
Koryčany
Ždánice
Kyjov
Letonice
Kojátky
Snovídky
Mouchnice
Stupava
Bukovany
Čeložnice

LEGENDA

▽	- **TRVALÉ** SVISLÉ DOPRAVNÍ ZNAČENÍ
⊗	- **TRVALÉ** SVISLÉ DOPRAVNÍ ZNAČENÍ **DOČASNĚ ZNEPLATNĚNO**
S7 A15	- **PŘECHODNÉ** SVISLÉ DOPRAVNÍ ZNAČENÍ STANOVÍ OD KÚ JMK
S1a S1b S1c	- SVĚTELNÉ SIGNALIZAČNÍ ZAŘÍZENÍ
S7 A15	- **PŘECHODNÉ** SVISLÉ DOPRAVNÍ ZNAČENÍ STANOVÍ OD MÚ BUČOVICE
S7 A15	- **PŘECHODNÉ** SVISLÉ DOPRAVNÍ ZNAČENÍ JIŽ OBSAŽENÉ V SITUACI I C ETAPY
—	- **TRVALÉ** VODOROVNÉ ZNAČENÍ
— V5	- **PŘECHODNÉ** VODOROVNÉ ZNAČENÍ
┴┴┴	- OCELOVÁ SVODIDLA
▨	- PRACOVNÍ ZÁBOR V DÉLCE 550 m
▨	- BEZPEČNOSTNÍ ZÁBOR
←----→	- OBOUSMĚRNÁ OBJÍZDNÁ TRASA PRO OSOBNÍ AUTOMOBILY
▬	- ÚSEK ŘÍZEN SSZ

POZNÁMKA: PŘECHODNÉ DOPRAVNÍ ZNAČENÍ B28 BUDE OSAZENO 7 DNÍ PŘEDEM.

POZNÁMKA: PŘECHODNÉ DOPRAVNÍ ZNAČENÍ BUDE OSAZENO DLE TP 65 A 66.

POTVRZENÍ PLATNOSTI DOKUMENTACE:

POLICIE ČESKÉ REPUBLIKY - DOPRAVNÍ INSPEKTORÁT VYŠKOV:	KÚ JMK - ODBOR DOPRAVY:
	MÚ BUČOVICE:

- Svislé dopravní značení
- Vodorovné dopravní značení
- Provizorní dopravní značení
- Projektování dopravního značení

DOKA, s.r.o., provozovna: Na návsi 11/5, Holásky, 620 00 Brno, IČ: 63471752, DIČ: CZ63471752, e-mail: info@dokadz.cz, www.dokadz.cz, mob.: 603 881 905

VEDOUCÍ PROJEKTANT	Aleš TESAŘ
ZODPOVĚDNÝ PROJEKTANT	Bc. Jakub LACH
VYPRACOVAL	Tomáš KOLÁČEK
KRESLIL	Tomáš KOLÁČEK
KONTROLOVAL	Aleš TESAŘ

Koláček

DOKA, s.r.o.
Na návsi 11/5, Holásky, 620 00 Brno
IČ: 63471752, DIČ: CZ63471752
e-mail: info@dokadz.cz
www.dokadz.cz mob.: 603 881 905

KRAJ: JIHOMORAVSKÝ | OKRES: VYŠKOV | KÚ: BRANKOVICE

STAVBA:

I/50 BRANKOVICE, PRŮTAH

I C ETAPA

DATUM	5/2021
FORMÁT	14x A4
MĚŘÍTKO	----------
ÚČEL	RDS
ČÍS. ZAKÁZKY	PDZ - 084
ARCHIVNÍ ČÍS.	2021 - 095
ČÍS. SOUPRAVY	
ČÍS. PŘÍLOHY	I C

NÁZEV VÝKRESU:

SITUACE PŘECHODNÉHO DOPRAVNÍHO ZNAČENÍ