

Usnesení
z VII. zasedání zastupitelstva městyse Brankovice
konaného dne 16.12.2015


Zastupitelstvo městyse schvaluje:

- VII/1 Mandátní smlouvu č. 10/2016 s Ing. Stanislavem Pavlíkem, Ph.D., Sojkova 7, 785 01 Šternberk na výkon funkce odborného lesního hospodáře.
- VII/2 Smlouvu o vytvoření internetové prezentace, užití software č. 1502021 se společností Actimmy a.s., Špitálka č.o. 41, č.p. 113, 602 00 Brno.
- VII/3 Rozpočet městyse Brankovice na rok 2016.
- VII/4 Výhled rozpočtů na léta 2017 a 2018.
- VII/5 Prodej pozemků p.č. 96/7 zahrada o výměře 212 m² a p.č. 96/1 ostatní plocha o výměře 745 m² za jednotnou cenu 50,- Kč/m² do podílového spoluvlastnictví majitelům bytových domů č.p. 103 a 104 (viz. Příloha).
- VII/6 Prodej pozemku p.č. 96/17 zahrada o výměře 26 m² manželům Přikrylovým, Tasova 104, 683 32 Brankovice za cenu 50,- Kč/m².
- VII/7 Prodej pozemku p.č. 96/18 zahrada o výměře 26 m² manželům Havránkovým, Tasova 103, 683 32 Brankovice za cenu 50,- Kč/m².
- VII/8 Prodej pozemku p.č. 96/19 zahrada o výměře 21 m² p. Jindřichu Přikrylovi, Tasova 103, 683 32 Brankovice za cenu 50,- Kč/m².
- VII/9 Prodej garáže včetně pozemku p.č. st. 377 zastavěná plocha a nádvoří o výměře 20 m² manželům Posoldovým, Tasova 103, 683 32 Brankovice za celkovou cenu 45.000,- Kč.
- VII/10 OZV č. 1/2015 o místním poplatku za provoz systému shromažďování, sběru, přepravy, třídění, využívání a odstraňování komunálních odpadů.
- VII/11 Smlouvu o zřízení společné jednotky PO s obcí Chvalkovice na rok 2016 – 2017.
- VII/12 Rozpočtová opatření č. 9/15, 10/15 a 11/15.
- VII/13 Aktualizaci Plánu rozvoje městyse Brankovice .


Zastupitelstvo městyse bere na vědomí:



- Zprávu o činnosti rady městyse

Zastupitelstvo ukládá:


.....
Ing. Vladimír Procházka
starosta městyse




.....
Radek Luža
místostarosta městyse

Ověřovatelé zápisu: Radek Hradil

František Vejmla


V Brankovicích dne: 16.12.2015

Vyvěšeno: 17.12.2015

Sňato:

Informace o pozemku

Parcelní číslo: st. 376/2
Obec: Brankovice [592927] 2
Katastrální území: Brankovice [609391]
Číslo LV: 1028
Výměra [m²]: 182
Typ parcely: Parcela katastru nemovitostí
Mapový list: STEP2880,V.S.VIII-19-18
Určení výměry: Graficky nebo v digitalizované mapě
Druh pozemku: zastavěná plocha a nádvoří
Stavba na pozemku: č. p. 104



Vlastníci, jiní oprávnění

Vlastnické právo

	Podíl
SJM Holoubek Ludvík a Holoubková Alena, Tasova 104, 68333 Brankovice	863/3506
SJM Lánský Stanislav Mgr. a Lánská Zdeňka, Tasova 104, 68333 Brankovice	875/3506
SJM Loucký Vlastimil a Loucká Ljuba, Tasova 104, 68333 Brankovice	454/1753
SJM Píkrýl Jindřich a Píkrýlová Anna, Tasova 104, 68333 Brankovice	430/1753

působ ochrany nemovitosti

nejdou evidovány žádné způsoby ochrany.

znam BPEJ

parcela nemá evidované BPEJ.

mezení vlastnického práva

yp

pozornosti: Omezení a jiné zápisy vztahující se ke spoluvlastníkům se zobrazují u příslušných jednotek

né zápisy

yp

pozornosti: Omezení a jiné zápisy vztahující se ke spoluvlastníkům se zobrazují u příslušných jednotek

Řízení, v rámci kterých byl k nemovitosti zapsán cenový údaj

emovitost je v územním obvodu, kde státní správu katastru nemovitostí ČR vykonává Katastrální úřad pro Jihomoravský kraj, Katastrální úřad pro Jihozápadní územní území Vyškov 2

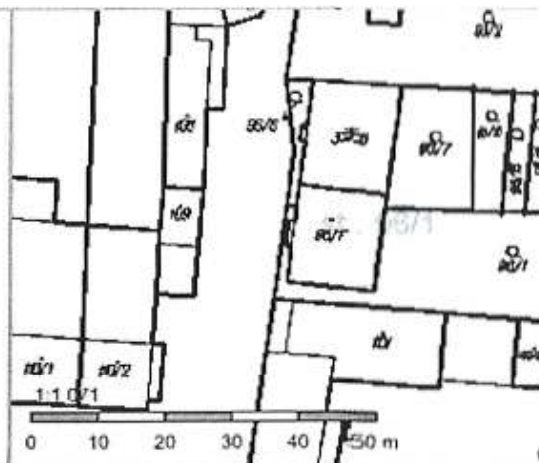
obrazované údaje mají informativní charakter. Platnost k 17.12.2015 08:00:00.

2004 - 2015 Český úřad zeměměřický a katastrální 2, Pod sídlištěm 1800/9, Kobylisy, 18211 Praha 8 2
dání určená katastrálními úřady a pracovišti zaslejte přímo na jejich e-mail adresu 2.

Verze aplikace: 5.3.0 build 0

Informace o pozemku

Parcelní číslo: [st. 96/1](#)
Obec: [Brankovice \[592927\]](#)
Katastrální území: [Brankovice \[609391\]](#)
Číslo LV: [964](#)
Výměra [m²]: 167
Typ parcely: Parcela katastru nemovitostí
Mapový list: STEP2880,V.S.VIII-19-18
Určení výměry: Graficky nebo v digitalizované mapě
Druh pozemku: zastavěná plocha a nádvoří
Stavba na pozemku: [č. p. 103](#)



Vlastníci, jiní oprávnění

Vlastnické právo

SJM Havránek Lubomír a Havránková Jana, Tasova 103, 68333 Brankovice
Lánská Kateřina, Tasova 103, 68333 Brankovice
SJM Posolda Jiří a Posoldová Dana, Tasova 103, 68333 Brankovice
Příkryl Jindřich, Tasova 103, 68333 Brankovice

Podíl

1/4

1/4

1/4

1/4

působ ochrany nemovitosti

Je evidováno žádné způsoby ochrany.

znam BPEJ

Parcela nemá evidované BPEJ.

mezení vlastnického práva

yp

Pozornění: Omezení a jiné zápisy vztahující se ke spoluvlastníkům se zobrazují u příslušných jednotek

né zápisy

yp

Pozornění: Omezení a jiné zápisy vztahující se ke spoluvlastníkům se zobrazují u příslušných jednotek

Řízení, v rámci kterých byl k nemovitosti zapsán cenový údaj

Nemovitost je v územním obvodu, kde státní správu katastru nemovitostí ČR vykonává [Katastrální úřad pro Jihomoravský kraj, Katastrální pracoviště Vyškov](#)

zobrazené údaje mají informativní charakter. Platnost k 17.12.2015 08:00:00.

© 2004 - 2015 [Český úřad zeměměřický a katastrální](#). Pod sídlištěm 1800/9, Kobylisy, 18211 Praha 8
Zprávy a oznámení určená katastrálními úřady a pracovišti zasílejte přímo na [jejich e-mail adresu](#).

Verze aplikace: 5.3.0 build 0