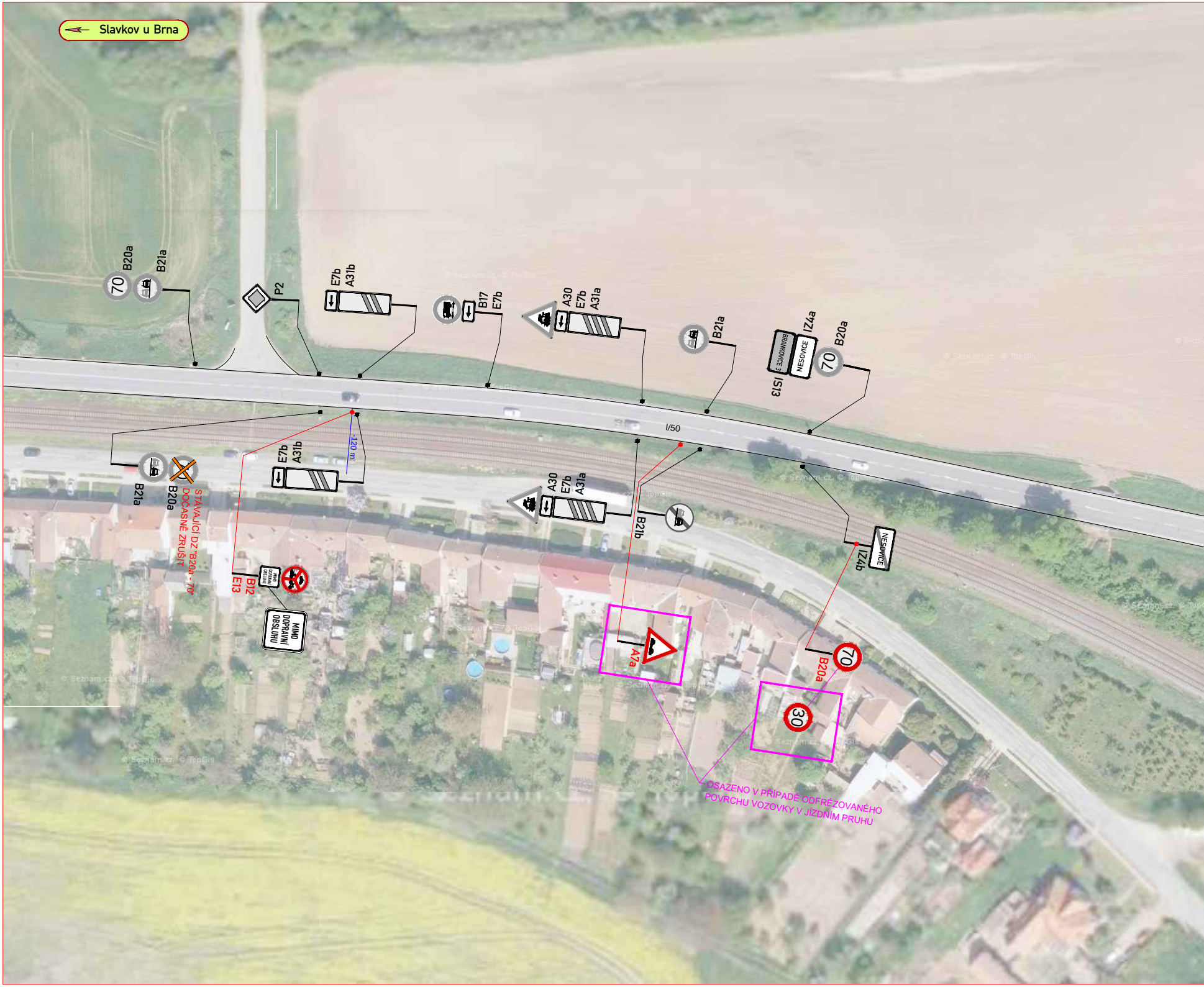
Slavkov u Brna
70
B20a
B21a
P2
E7b
A31b
B17
E7b
A30
E7b
A31a
B21a
BRANKOVICE 3
NESOVICE
IZ4a
IS13
70
B20a
I/50
-120 m
B21a
B20a
E7b
A31b
A30
E7b
A31a
B21b
NESOVICE
IZ4b
E13
B12
MIMO DOPRAVNÍ OBSLUHU
MIMO DOPRAVNÍ OBSLUHU
A7a
70
B20a
30

STÁVAJÍCÍ DZ "B20a - 70" DOČASNĚ ZRUŠIT

OSAZENO V PŘÍPADĚ ODFRÉZOVANÉHO POVRCHU VOZOVKY V JÍZDNÍM PRUHU

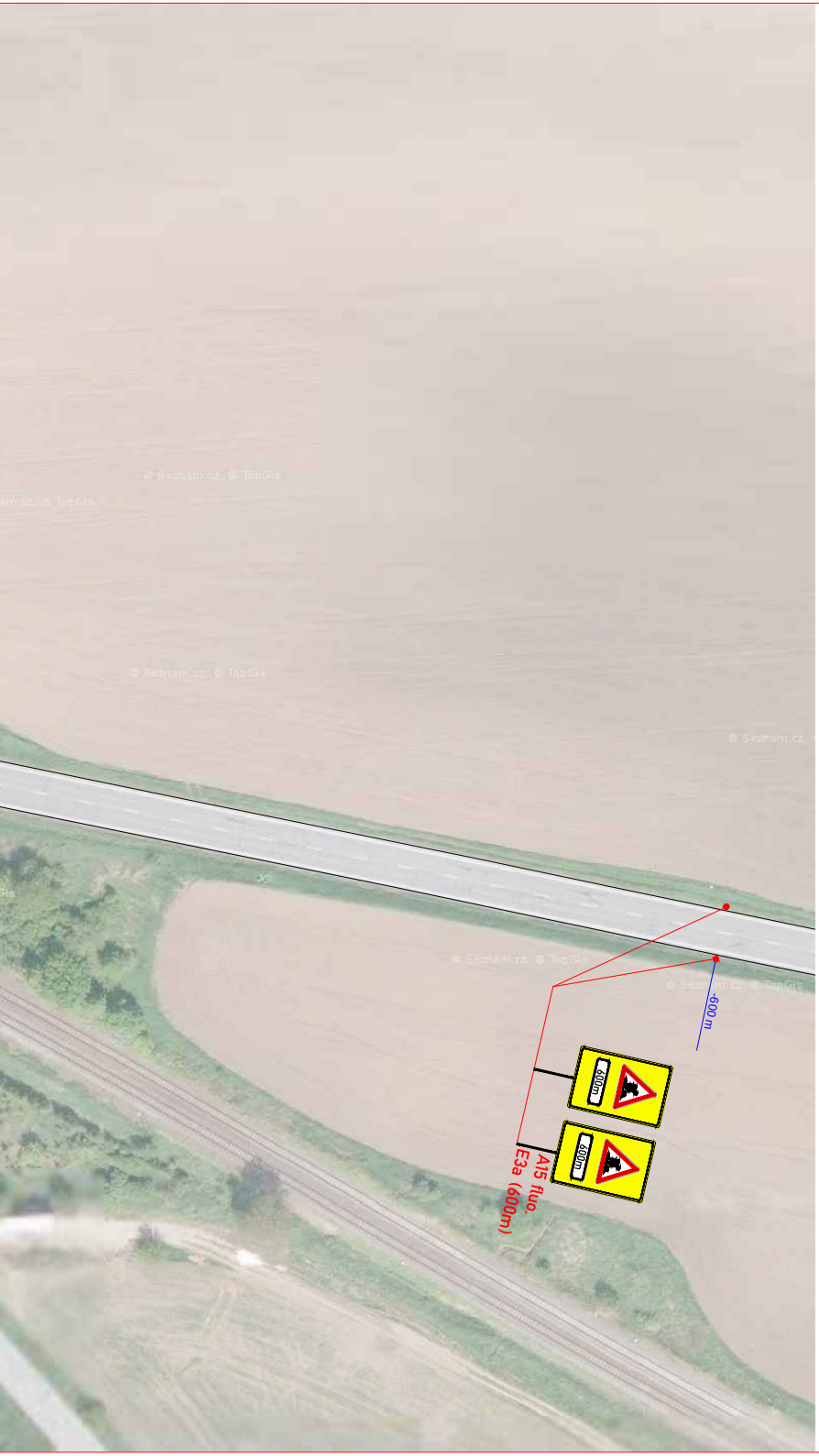
© Seznam.cz, © TopGis
-600 m
600m
600m
A15 fluo.
E3a (600m)

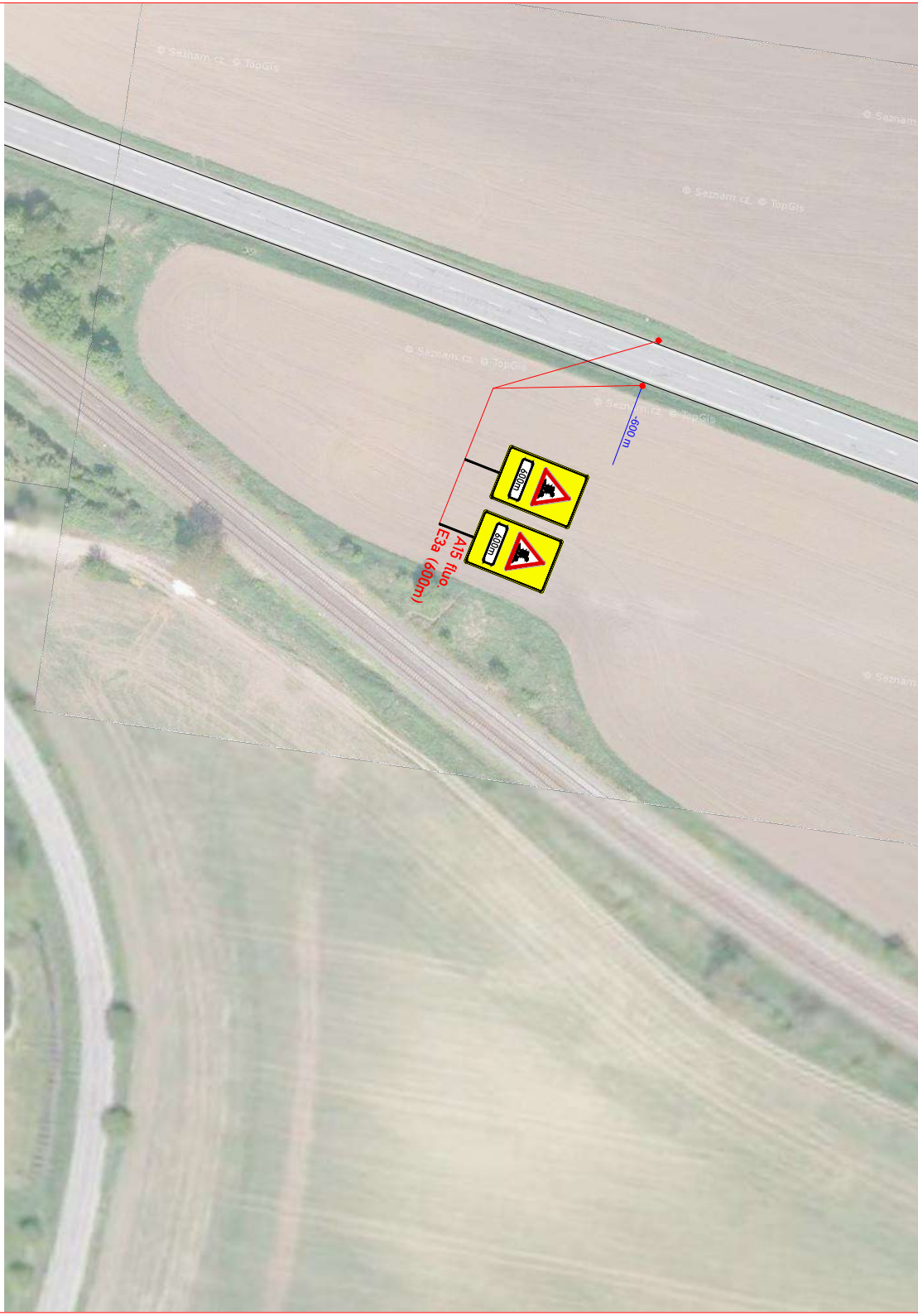
© Seznam.cz, © TopGis
-600 m
600m
600m
A15 fluo.
E3a (600m)

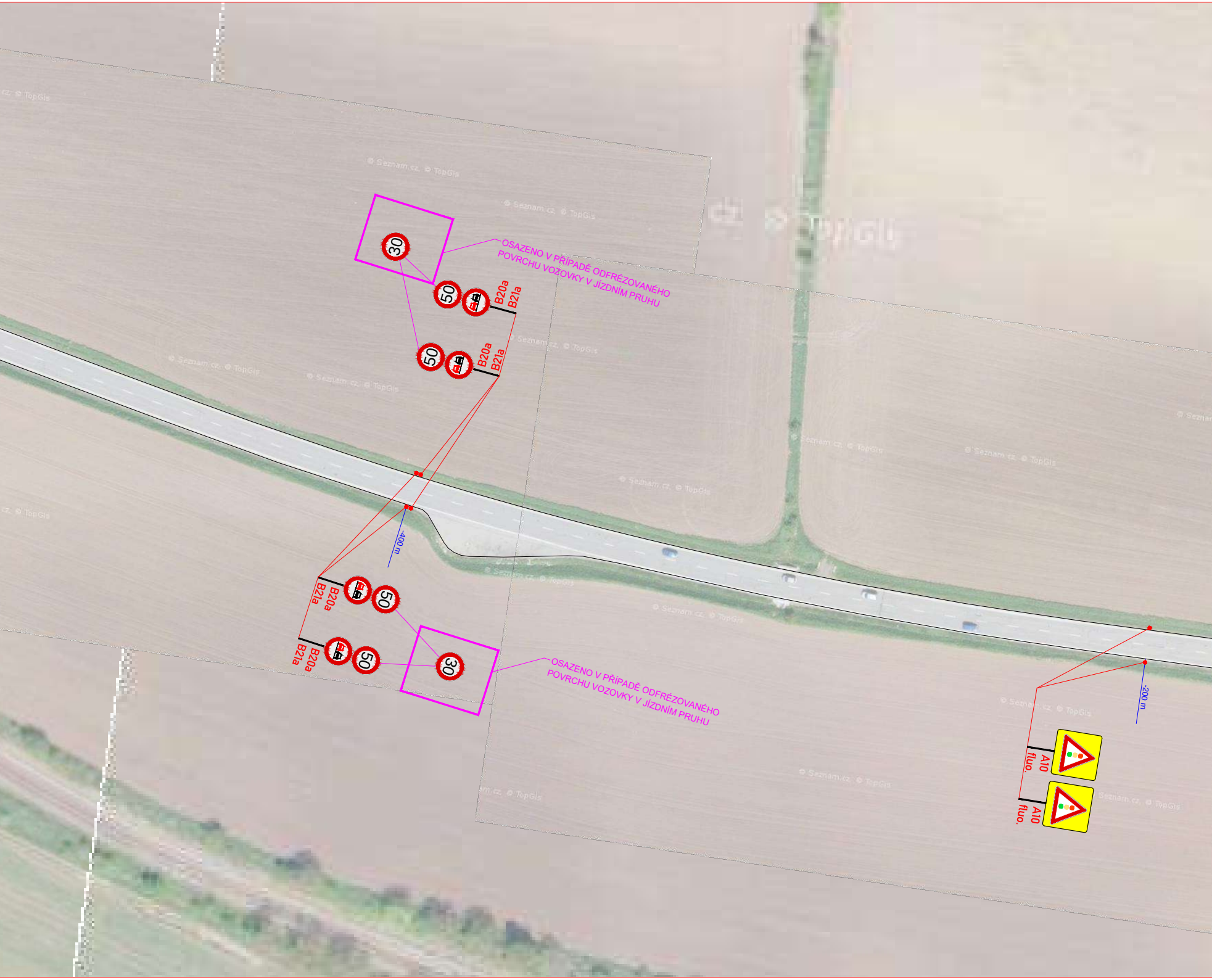
30
50
B20a
B21a
OSAZENO V PŘÍPADĚ ODFRÉZOVANÉHO POVRCHU VOZOVKY V JÍZDNÍM PRUHU
50
B20a
B21a
-400 m
B20a
B21a
50
B20a
B21a
50
30
OSAZENO V PŘÍPADĚ ODFRÉZOVANÉHO POVRCHU VOZOVKY V JÍZDNÍM PRUHU
-200 m
A10 fluo.
A10 fluo.
© Seznam.cz, © TopGis


STÁVAJÍCÍ DZ "B21b"
DOČASNĚ ZRUŠIT
B21b
min. 3,00m
10m
C4b
V5
-15 m
-10 m
0 m
km 29,800
ZAČÁTEK ÚPRAVY - ÚSEK č.2
Klín Z4a + 3-světlo běžící (typu S7)
oboustranná směrovací
deska Z4a,b á 20m
B21a
SSZ
S 1a,b,c

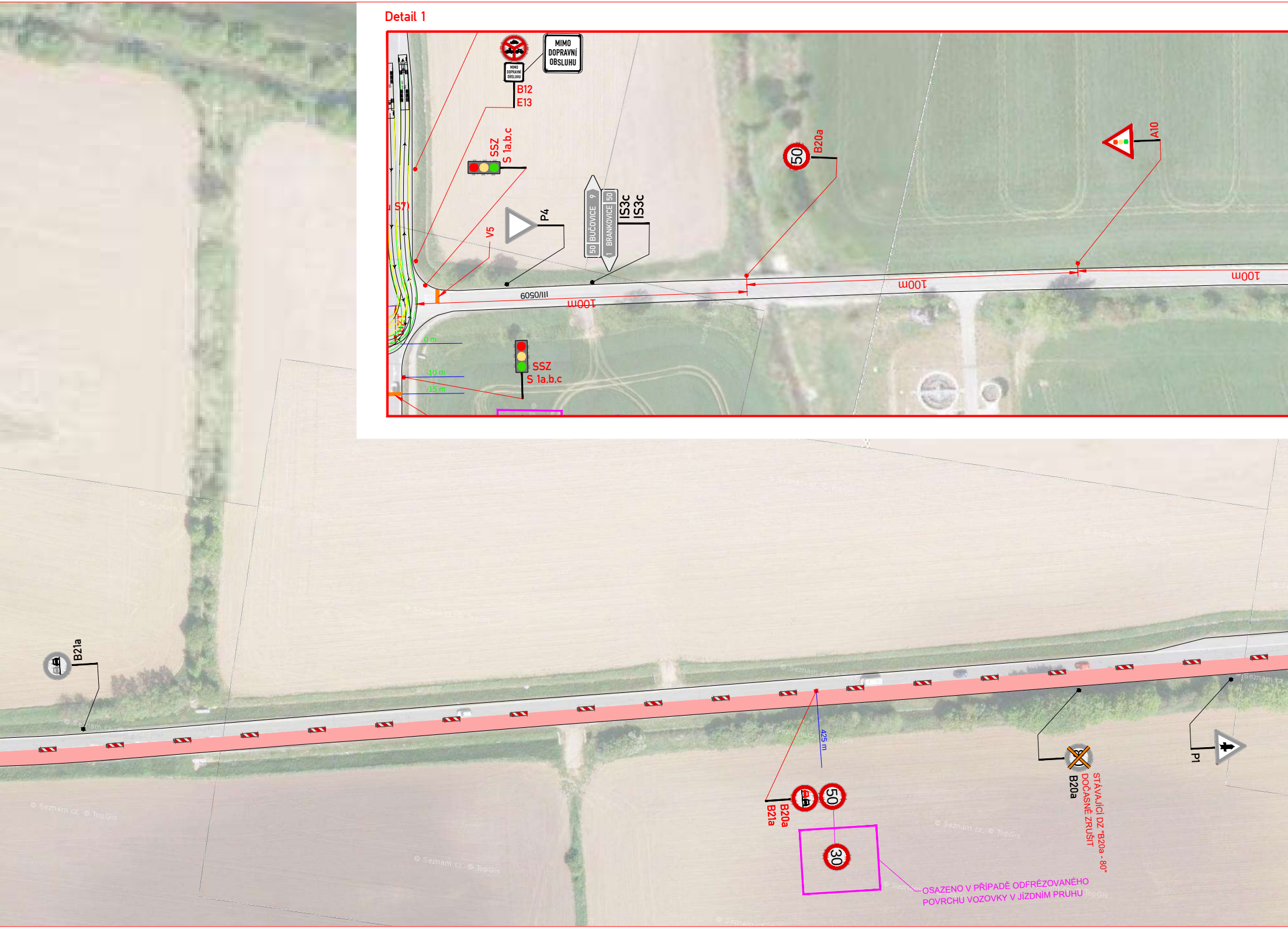
Detail 1
MIMO DOPRAVNÍ OBSLUHU
B12
E13
SSZ
S 1a.b.c
S7)
P4
V5
50 BUČOVICE 9
1 BRANKOVICE 50
IS3c
IS3c
III/0509
100m
100m
100m
50
B20a
A10
0 m
-10 m
-15 m
SSZ
S 1a.b.c
B21a
425 m
50
B20a
B21a
30
B20a
P1

STÁVAJÍCÍ DZ "B20a - 80"
DOČASNĚ ZRUŠIT

OSAZENO V PŘÍPADĚ ODFRÉZOVANÉHO
POVRCHU VOZOVKY V JÍZDNÍM PRUHU

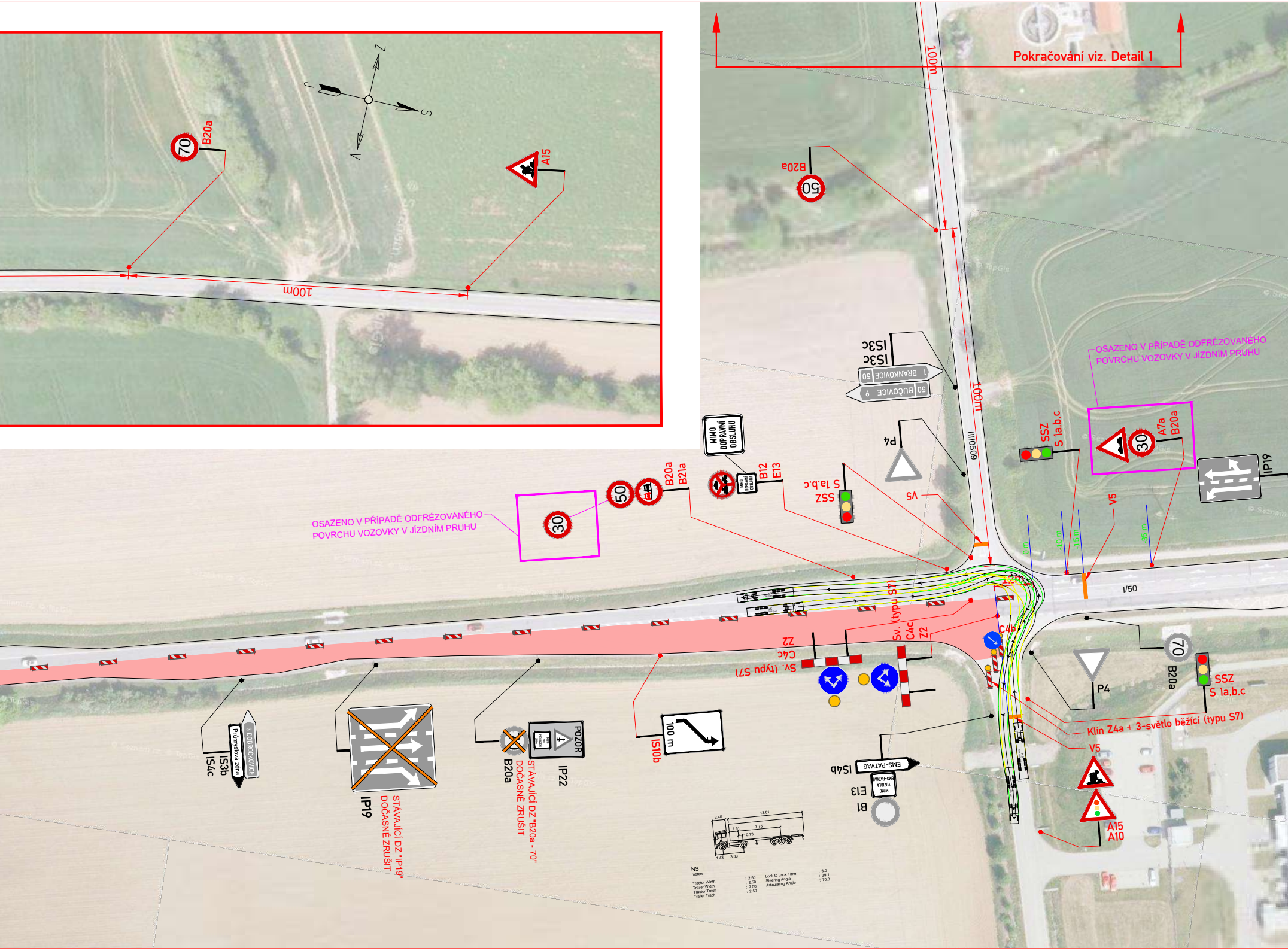
Pokračování viz. Detail 1
100m
B20a
70
A15
100m
B20a
50
100m
IS3c
IS3c
1 BRANKOVICE 50
9 BUČOVICE 50
P4
III/0509
100m
MIMO DOPRAVNÍ OBSLUHU
B12
E13
SSZ
S 1a,b,c
V5
B20a
B21a
50
30
OSAZENO V PŘÍPADĚ ODFRÉZOVANÉHO POVRCHU VOZOVKY V JÍZDNÍM PRUHU
SSZ
S 1a.b.c
OSAZENO V PŘÍPADĚ ODFRÉZOVANÉHO POVRCHU VOZOVKY V JÍZDNÍM PRUHU
30
A7a
B20a
IP19
V5
0 m
10 m
15 m
35 m
I/50
Sv. (typu S7)
C4c
Z2
Z2
C4c
Sv. (typu S7)
C4b
70
B20a
P4
SSZ
S 1a.b.c
Klín Z4a + 3-světlo běžící (typu S7)
V5
A15
A10
IS4b
EMS-PATVAG
E13
B1
IS10b
100 m
POZOR
IP22
B20a
STÁVAJÍCÍ DZ "B20a - 70" DOČASNĚ ZRUŠIT
IP19
STÁVAJÍCÍ DZ "IP19" DOČASNĚ ZRUŠIT
IS4c
IS3b
Průmyslová zóna
3 DOBROČKOVICE

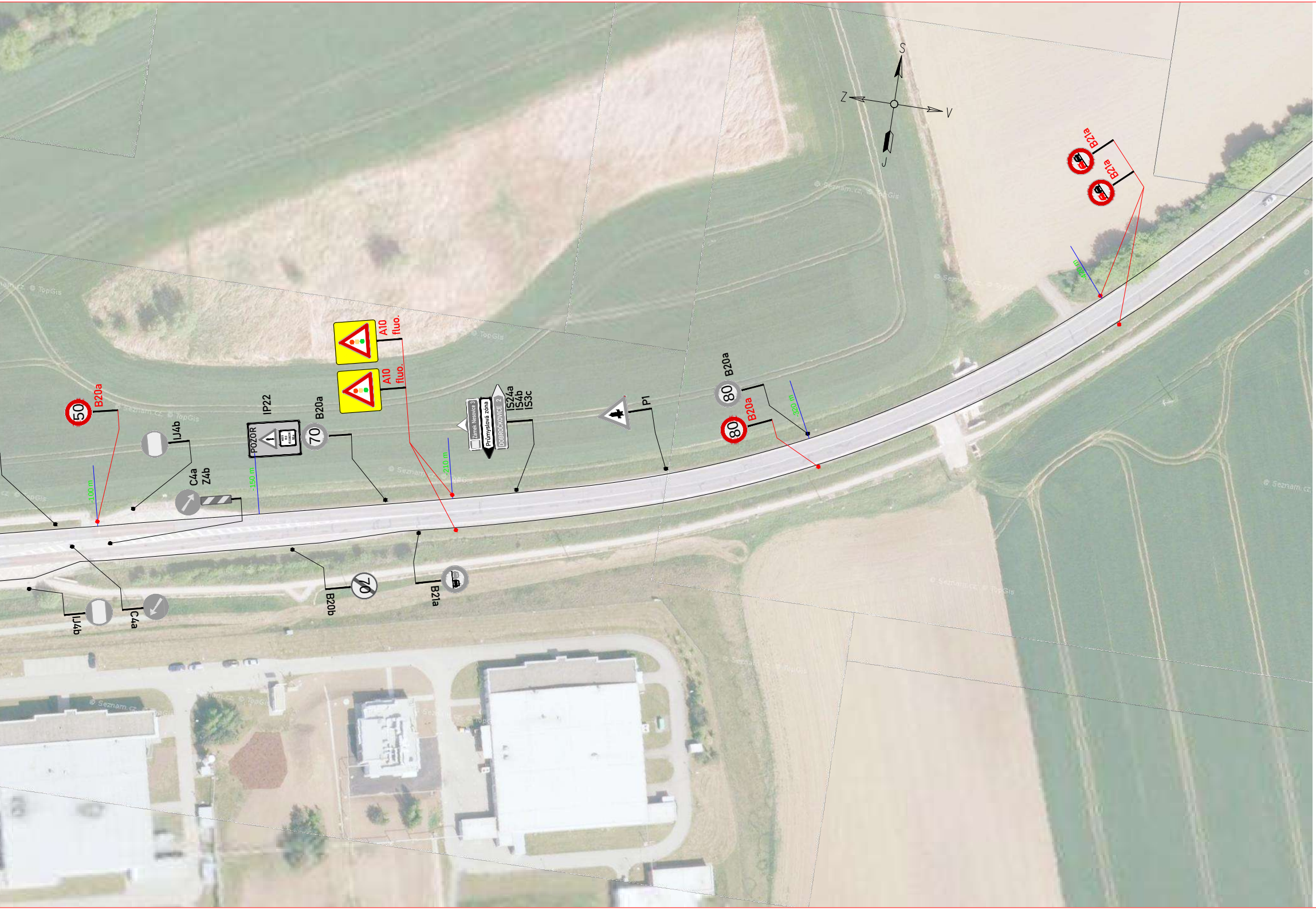

S
Z
V
J
B21a
B21a
-420 m
A10
fluo.
A10
fluo.
B20a
80
B20a
80
-320 m
P1
IS24a
IS4b
IS3c
Zámek Nesovice 3
Průmyslová zóna
DOBROČKOVICE 2
-210 m
IP22
POZOR
B20a
70
-150 m
B20a
50
-100 m
IJ4b
C4a
Z4b
B20b
70
B21a
IJ4b
C4a
© Seznam.cz © TopGis

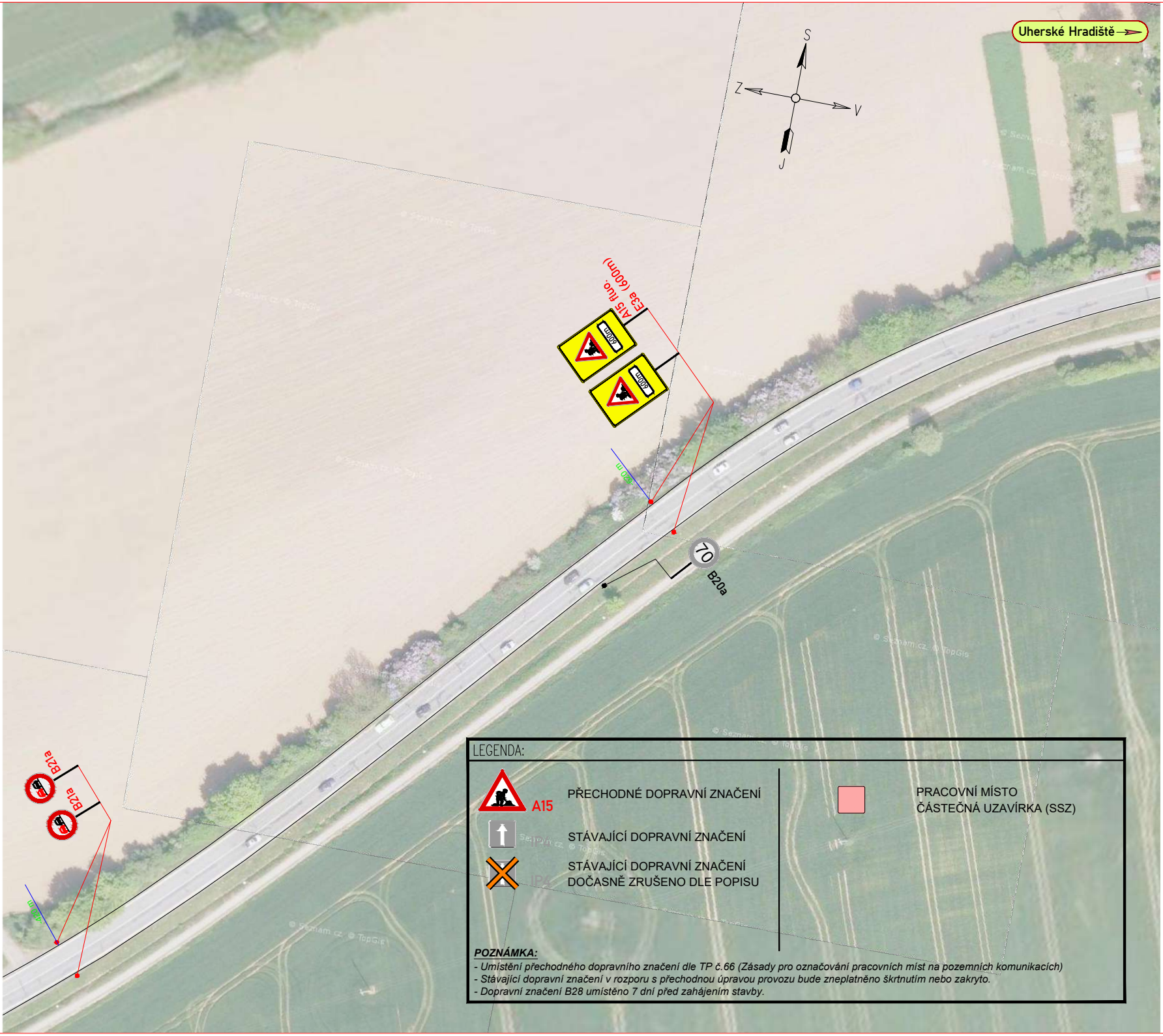
Uherské Hradiště
S
Z
V
J
E3a (600m)
A15 fluo.
600m
600m
-620 m
70
B20a
B21a
B21a
-420 m

LEGENDA:

A15	PŘECHODNÉ DOPRAVNÍ ZNAČENÍ
	STÁVAJÍCÍ DOPRAVNÍ ZNAČENÍ
	STÁVAJÍCÍ DOPRAVNÍ ZNAČENÍ DOČASNĚ ZRUŠENO DLE POPISU
🟥	PRACOVNÍ MÍSTO ČÁSTEČNÁ UZAVÍRKA (SSZ)

POZNÁMKA:

- *Umístění přechodného dopravního značení dle TP č.66 (Zásady pro označování pracovních míst na pozemních komunikacích)*
- *Stávající dopravní značení v rozporu s přechodnou úpravou provozu bude zneplatněno škrtnutím nebo zakryto.*
- *Dopravní značení B28 umístěno 7 dní před zahájením stavby.*

PŘEHLEDOVÁ MAPA:

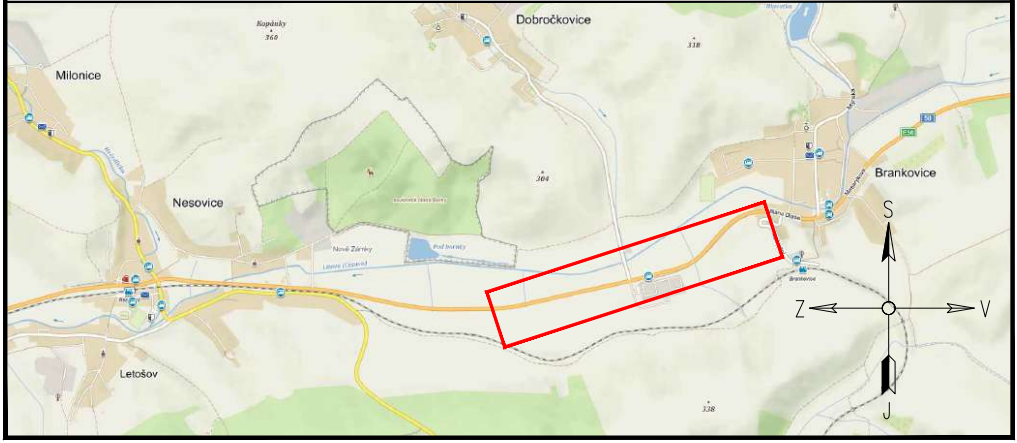
Kopánky
360
Dobročkovice
318
Milonice
304
Nesovice
Brankovice
S
Z
V
J
Letošov
338

DOTČENÉ ORGÁNY STÁTNÍ SPRÁVY:	ÚČASTNÍCI ŘÍZENÍ:

ETAPA IV.

ZNAKOM s.r.o. – ZENGROVA 2694/4, 615 00 BRNO, TEL. 602 593 383, ZNAKOM@ZNAKOM.CZ, (PRACOVIŠTĚ: RYBNÍČEK 12, 602 00 BRNO)

Navrhl/vypracoval: David SKALICKÝ podpis:	Zodpovědný projektant: David SKALICKÝ podpis:	Ředitel: Radek SUCHOMEL	Zhotovitel: ZNAKOM s.r.o.
Technická kontrola: Petr OŠMERA podpis: Ošmera	Hlavní inženýr projektu: Petr OŠMERA podpis: Ošmera		ZNAKOM s.r.o., ZENGROVA 2694/4, 615 00 BRNO

Kraj:	JIHOMORAVSKÝ	Čís. zakázky:	20Z00793
Okres:	VYŠKOV	Čís. revize:	02
Objednatel:	ŘEDITELSTVÍ SILNIC A DÁLNIC ČR	Datum:	05/2020
Akce:	I/50 NESOVICE - BRANKOVICE - OPRAVA POVRCHU (EXTRAVILÁN)	Formát:	297x3110
		Měřítko:	1:1000
Objekt:	DOPRAVNĚ INŽENÝRSKÁ OPATŘENÍ	Stupeň:	RDS
		Souprava:	
Příloha:	SITUACE ETAPA IV.	Čís. přílohy:	1.4