SITUACE ŠIRŠÍCH VZTAHŮ
I/50 BRANKOVICE, PRŮTAH

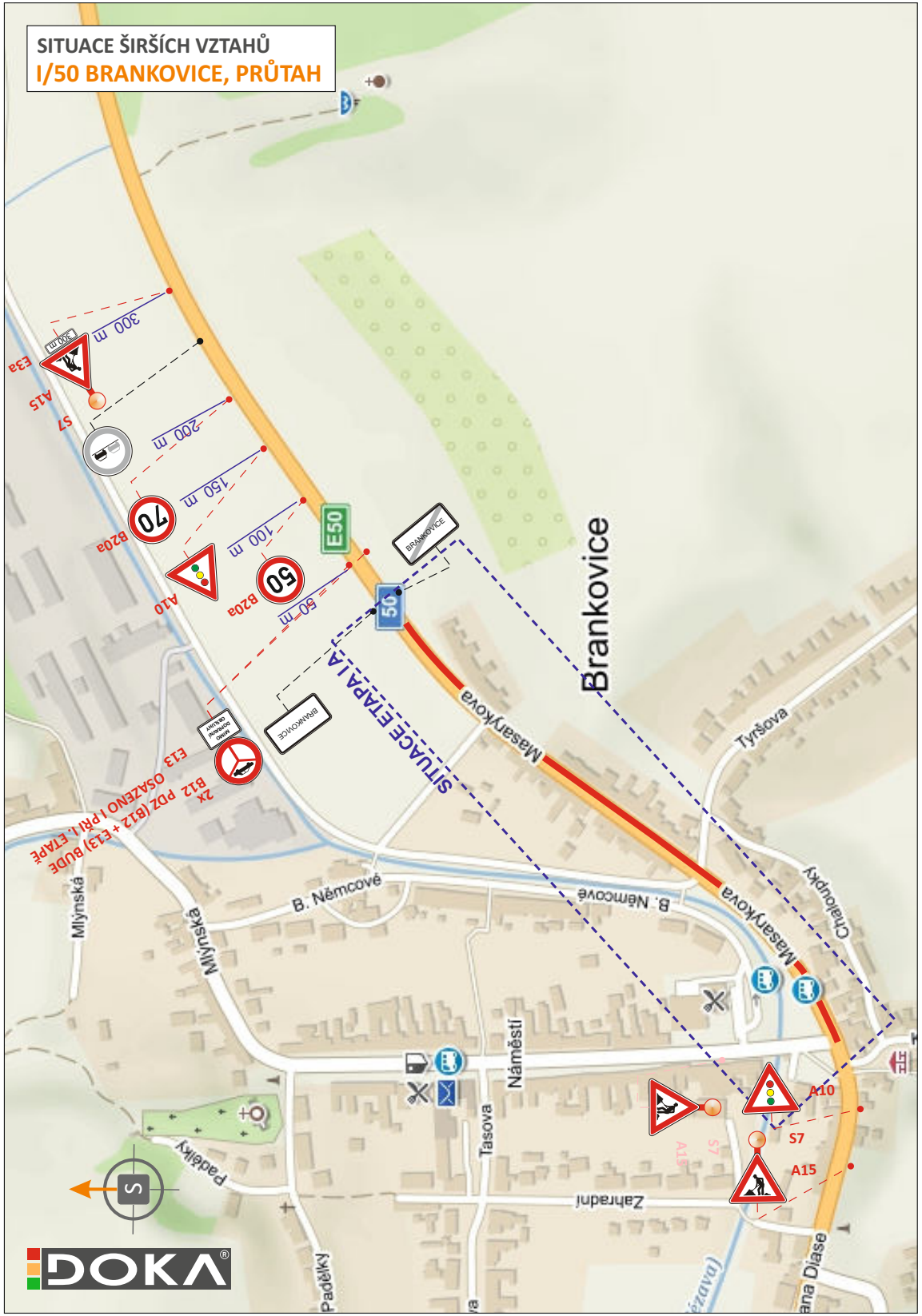
300 m
E3a
A15
S7
200 m
150 m
70
B20a
A10
100 m
50
B20a
50 m
E50
50
BRANKOVICE
Brankovice
SITUACE ETAPA I A
BRANKOVICE
MIMO DOPRAVNÍ OBSLUHY
E13
2x B12 PDZ (B12 + E13) BUDE OSAZENO I PŘI I. ETAPĚ
Masarykova
Tyršova
B. Němcové
B. Němcové
Masarykova
Chalupky
Mlýnská
Mlýnská
Náměstí
Tasova
Zahradní
Padělky
Padělky
A10
S7
A15
A15
S7
ana Diase
S

DOKA®

SITUACE PŘECHODNÉHO DOPRAVNÍHO ZNAČENÍ
DETAIL A

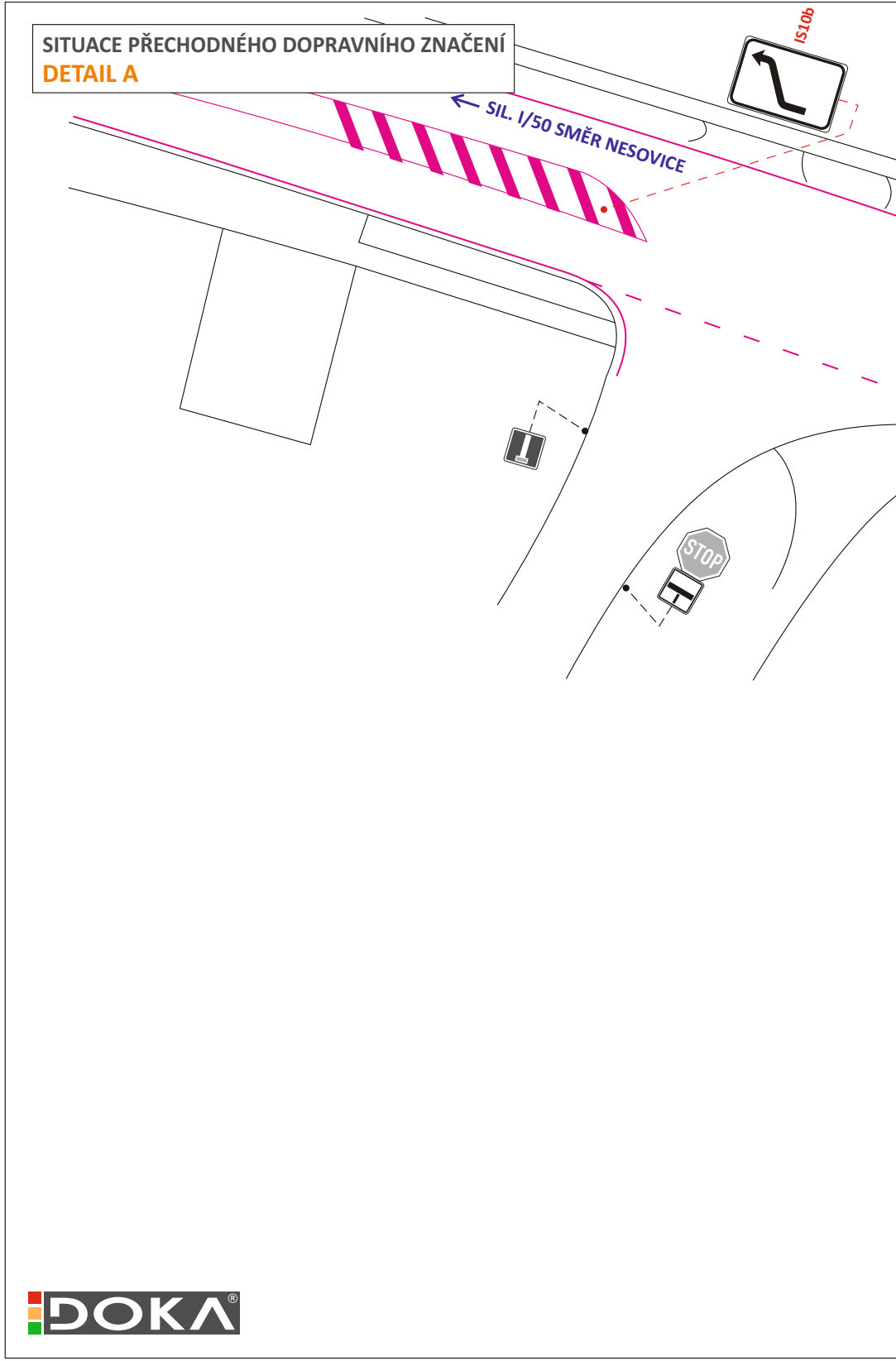
IS10b
SIL. I/50 SMĚR NESOVICE
STOP

DOKA®

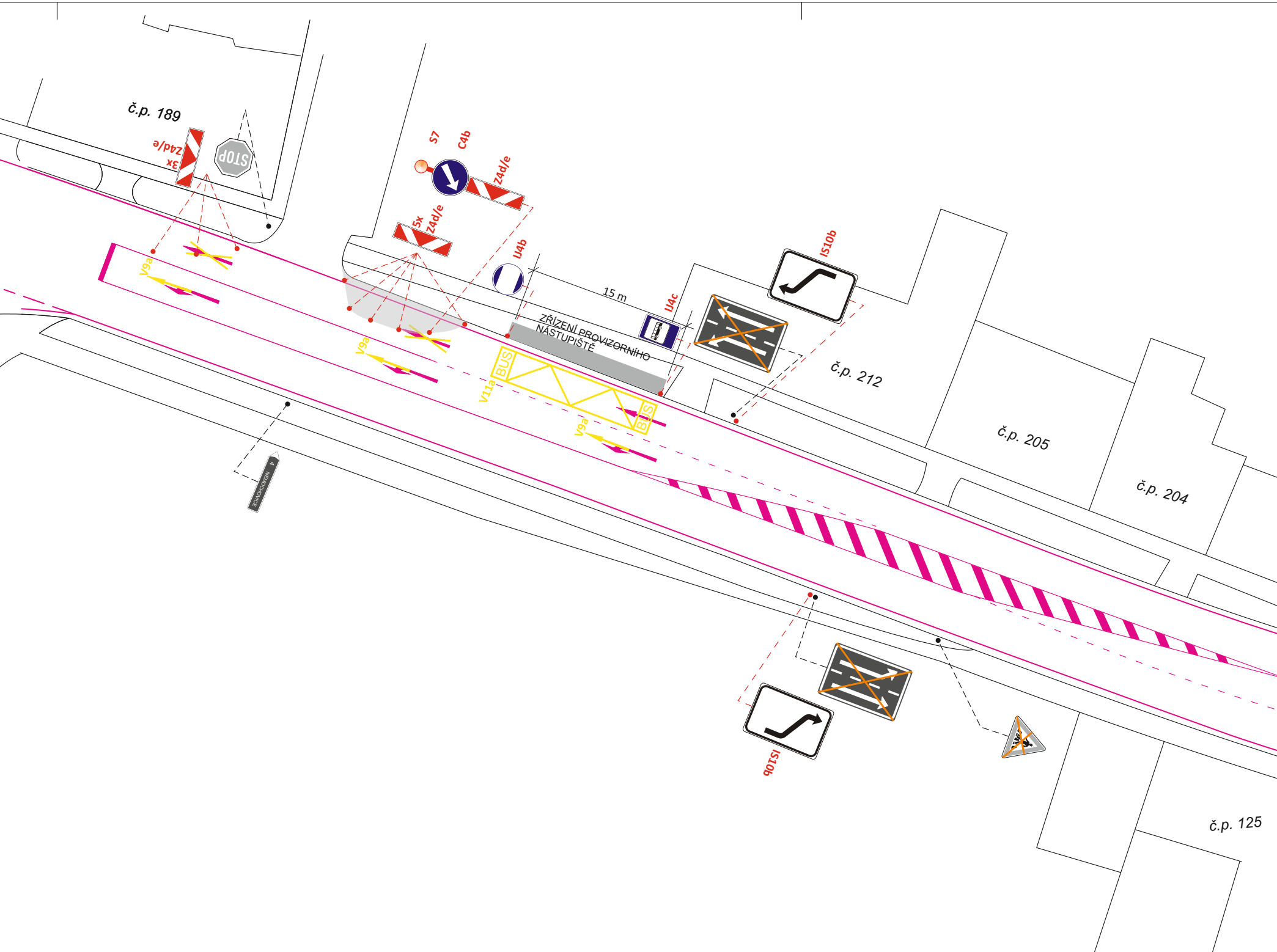
č.p. 189
3x
Z4d/e
STOP
S7
C4b
Z4d/e
5x
Z4d/e
IJ4b
15 m
IJ4c
IS10b
ZŘÍZENÍ PROVIZORNÍHO
NÁSTUPIŠTĚ
V9a
V9a
V9a
V11a
BUS
BUS
č.p. 212
č.p. 205
č.p. 204
4
NEMOCHOVICE
IS10b
č.p. 125

DOKA

DOKA

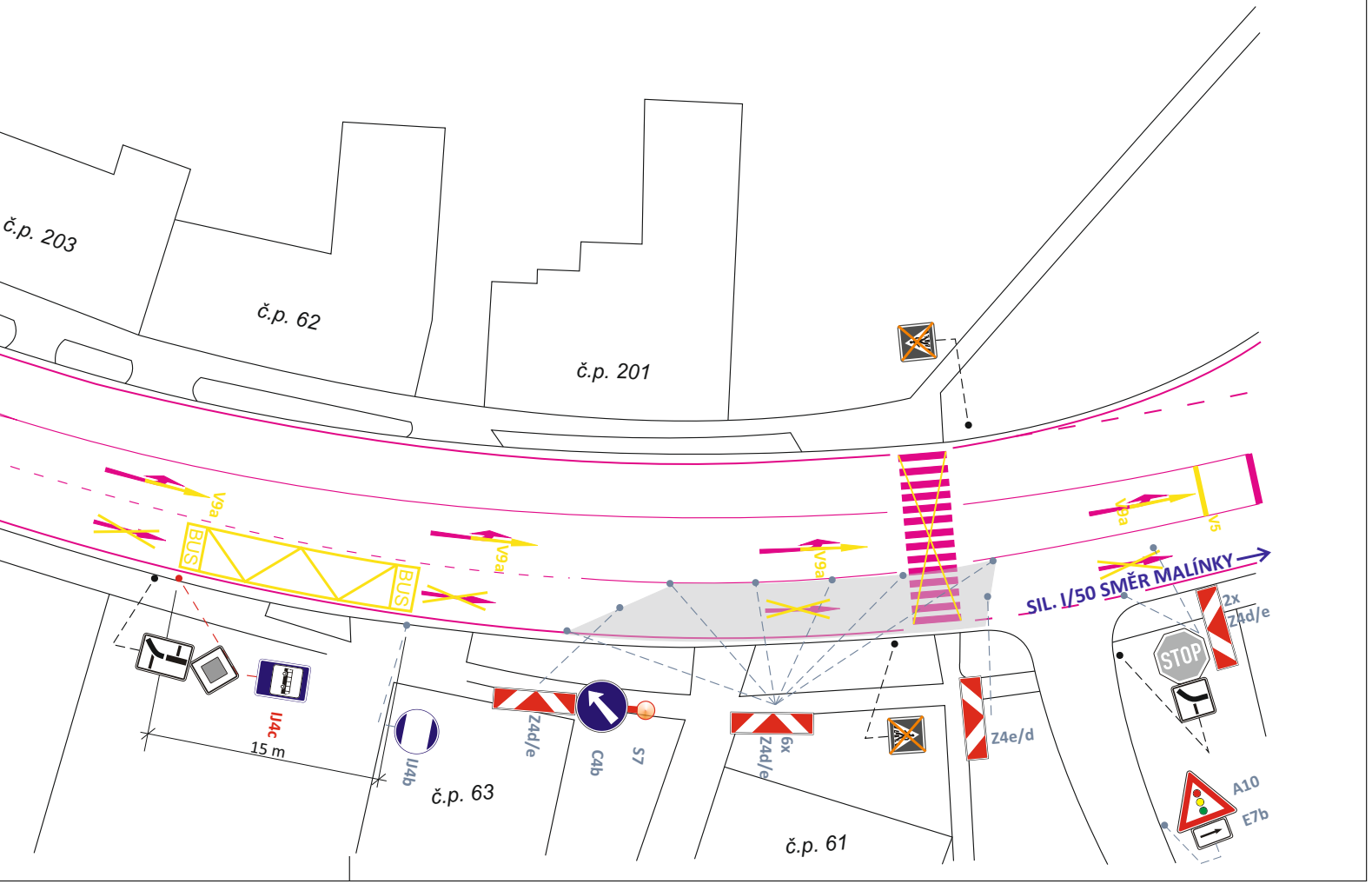
č.p. 203
č.p. 62
č.p. 201
V9a
BUS
BUS
V9a
V9a
V9a
V5
SIL. I/50 SMĚR MALÍNKY
2x
Z4d/e
STOP
A10
E7b
Z4e/d
6x
Z4d/e
Z4d/e
C4b
S7
IJ4b
IJ4c
15 m
č.p. 63
č.p. 61

SITUACE PŘECHODNÉHO DOPRAVNÍHO ZNAČENÍ
I/50 BRANKOVICE, PRŮTAH, I A ETAPA

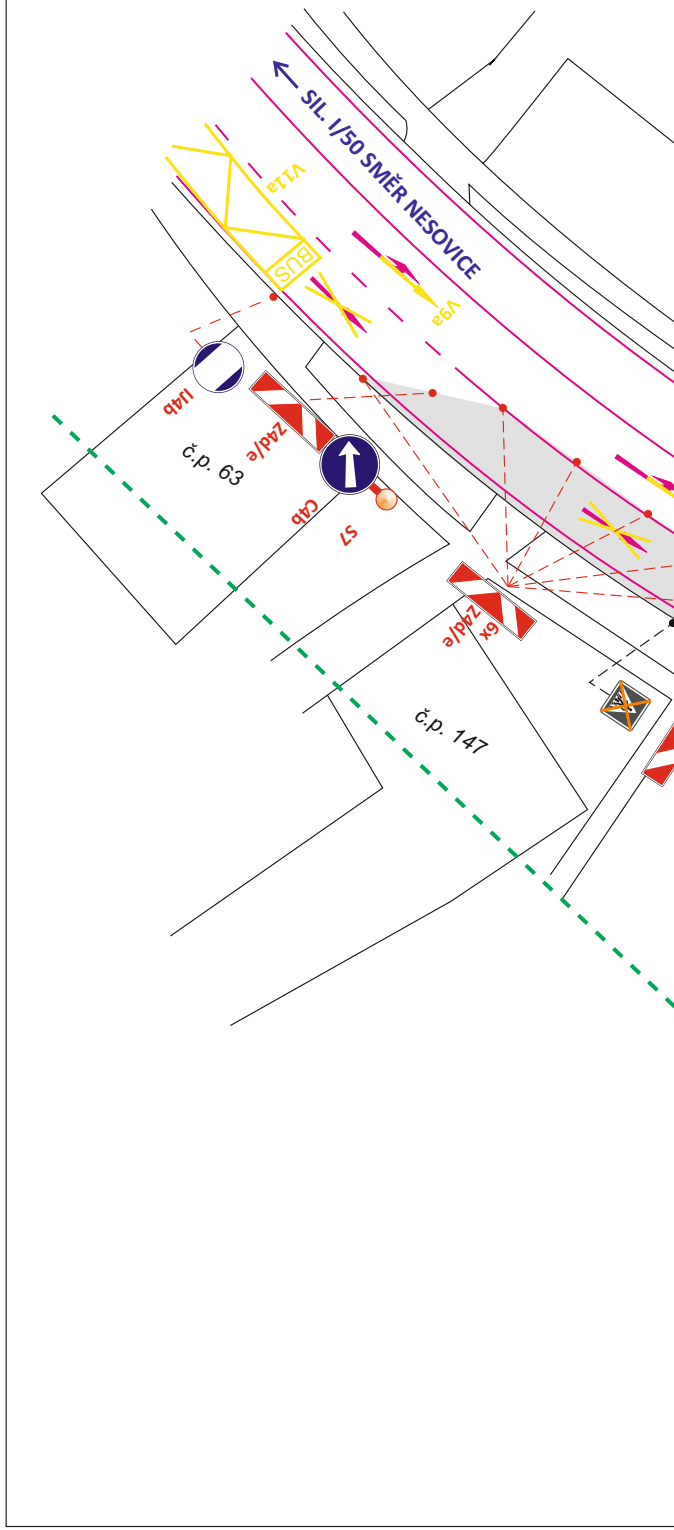
SIL. I/50 SMĚR NESOVICE
V11a
BUS
V9a
IJ4b
Z4d/e
č.p. 63
C4b
S7
6x
Z4d/e
č.p. 147

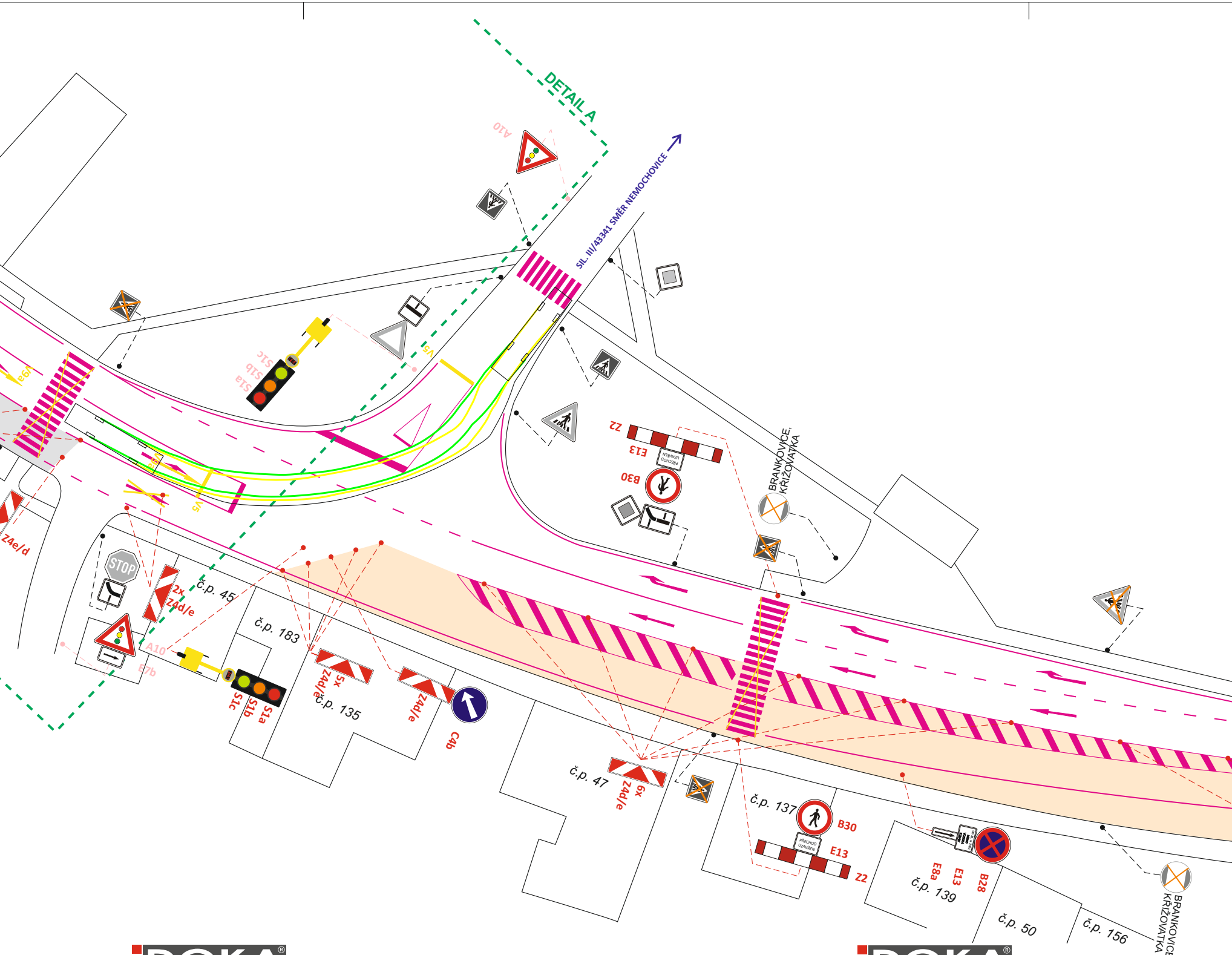
DETAIL A
A10
SIL. III/43341 SMĚR NEMOCHOVICE
S1a
S1b
S1c
V5
V9a
Z2
E13
PŘECHOD UZAVŘEN
B30
BRANKOVICE, KŘIŽOVATKA
Z4e/d
STOP
2x Z4d/e
č.p. 45
č.p. 183
A10
E7b
S1c
S1b
S1a
5x Z4d/e
č.p. 135
Z4d/e
C4b
č.p. 47
6x Z4d/e
č.p. 137
B30
PŘECHOD UZAVŘEN
E13
Z2
E8a
E13
B28
č.p. 139
č.p. 50
č.p. 156
BRANKOVICE, KŘIŽOVATKA

DOKA®

DOKA®

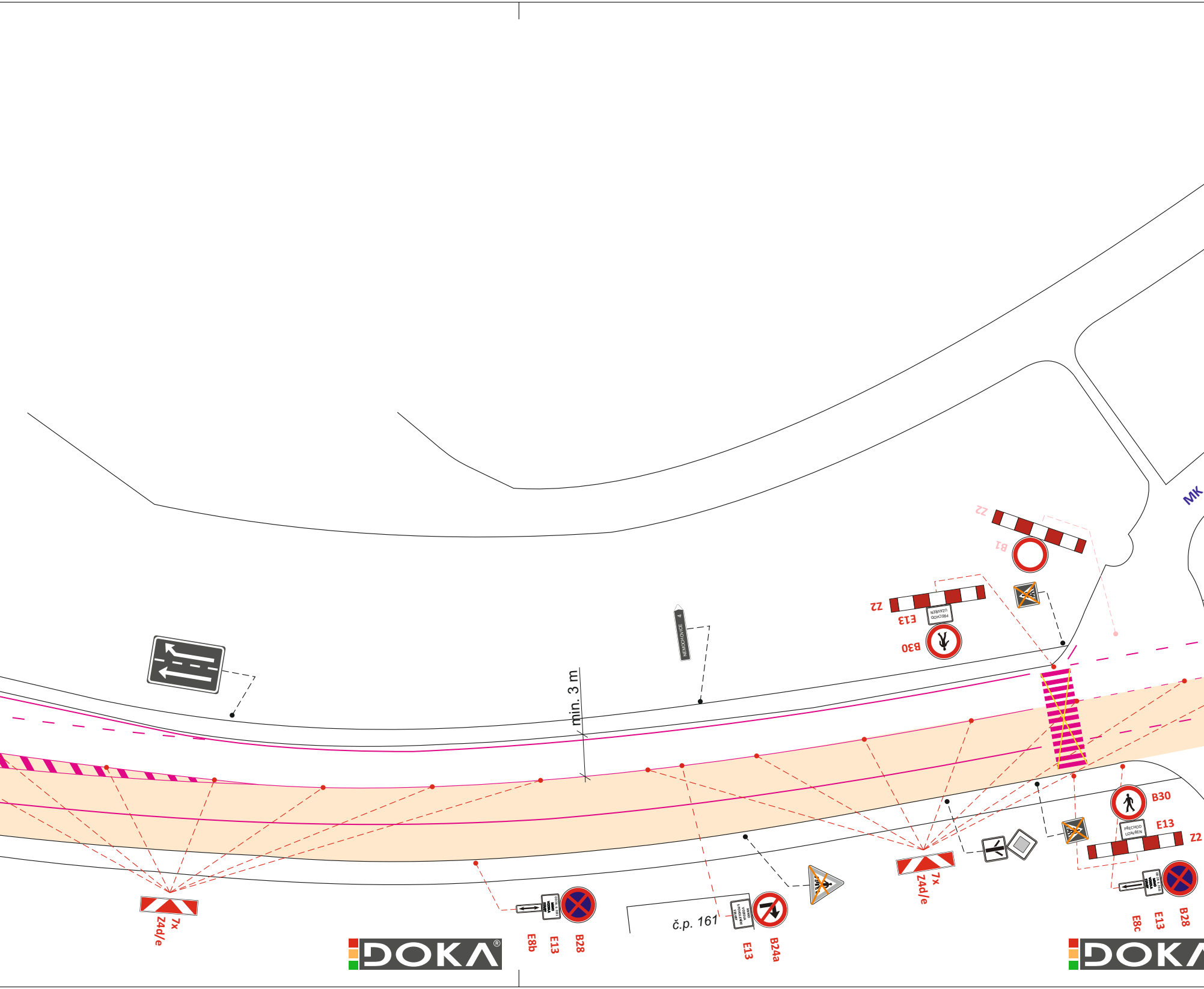
Z2
B1
Z2
E13
PŘECHOD UZAVŘEN
B30
MK
NEMOCHOVICE 4
min. 3 m
7x
Z4d/e
E8b
E13
B28
č.p. 161
E13
B24a
7x
Z4d/e
B30
E13
PŘECHOD UZAVŘEN
Z2
E8c
E13
B28

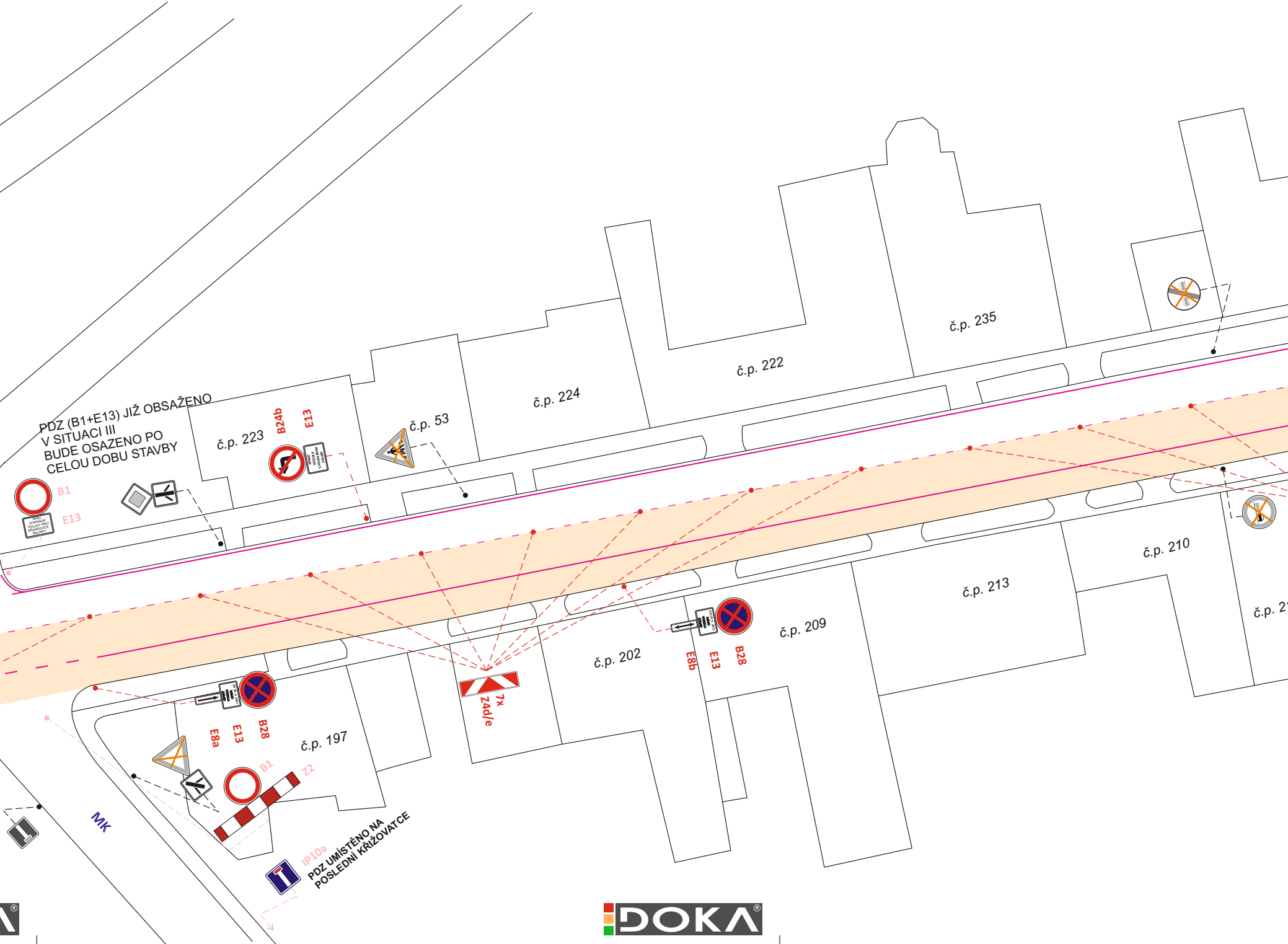
PDZ (B1+E13) JIŽ OBSAŽENO V SITUACI III BUDE OSAZENO PO CELOU DOBU STAVBY
B1
E13
č.p. 223
B24b
E13
č.p. 53
č.p. 224
č.p. 222
č.p. 235
č.p. 210
č.p. 213
č.p. 21
č.p. 209
B28
E13
E8b
č.p. 202
7x
Z4d/e
č.p. 197
B28
E13
E8a
B1
Z2
MK
IP10a
PDZ UMÍSTĚNO NA POSLEDNÍ KŘIŽOVATCE
DOKA

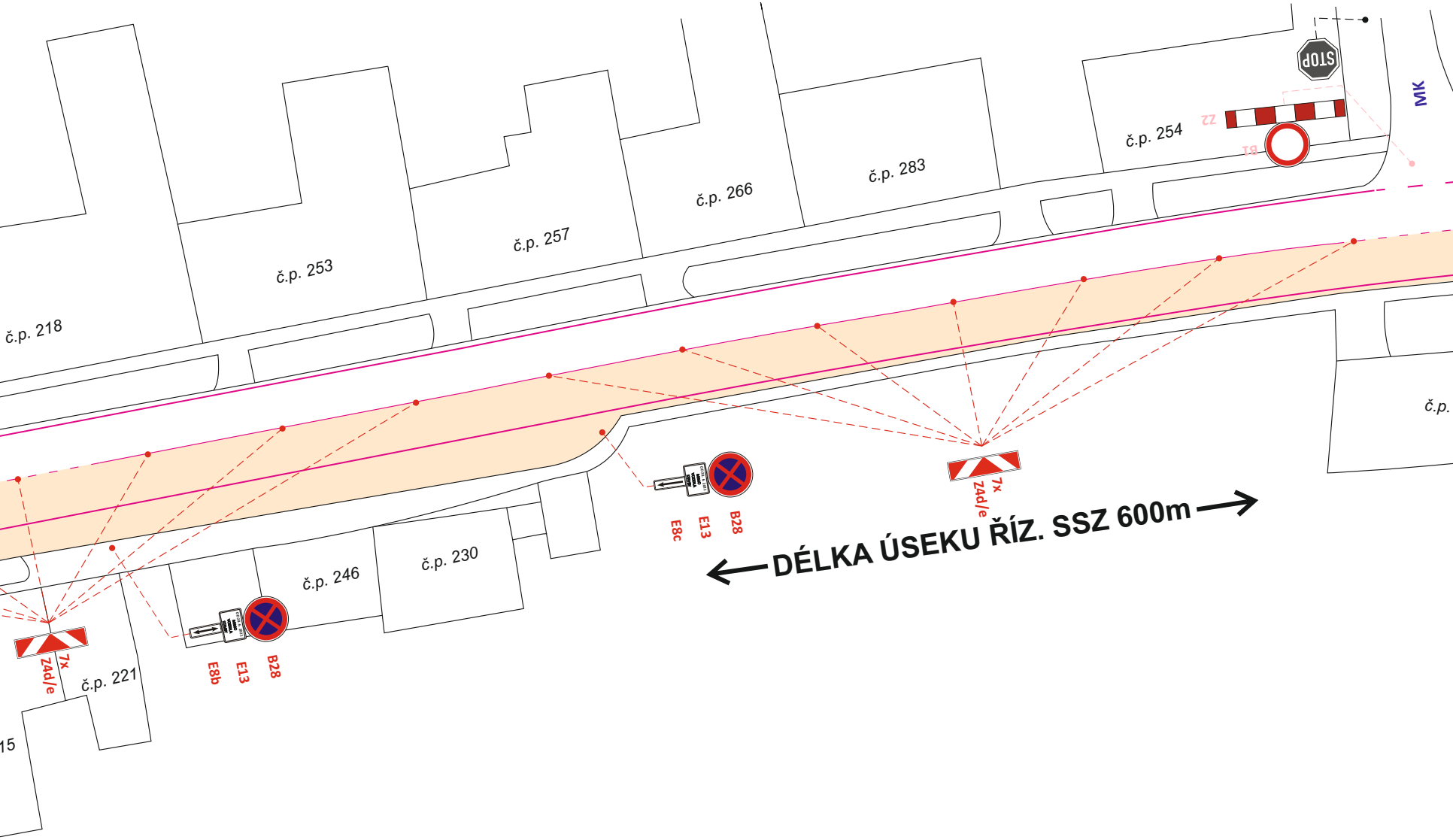
č.p. 218
č.p. 253
č.p. 257
č.p. 266
č.p. 283
č.p. 254
STOP
Z2
B1
MK
č.p.
č.p. 246
č.p. 230
č.p. 221
15
7x
Z4d/e
E8b
E13
B28
E8c
E13
B28
7x
Z4d/e
DÉLKA ÚSEKU ŘÍZ. SSZ 600m

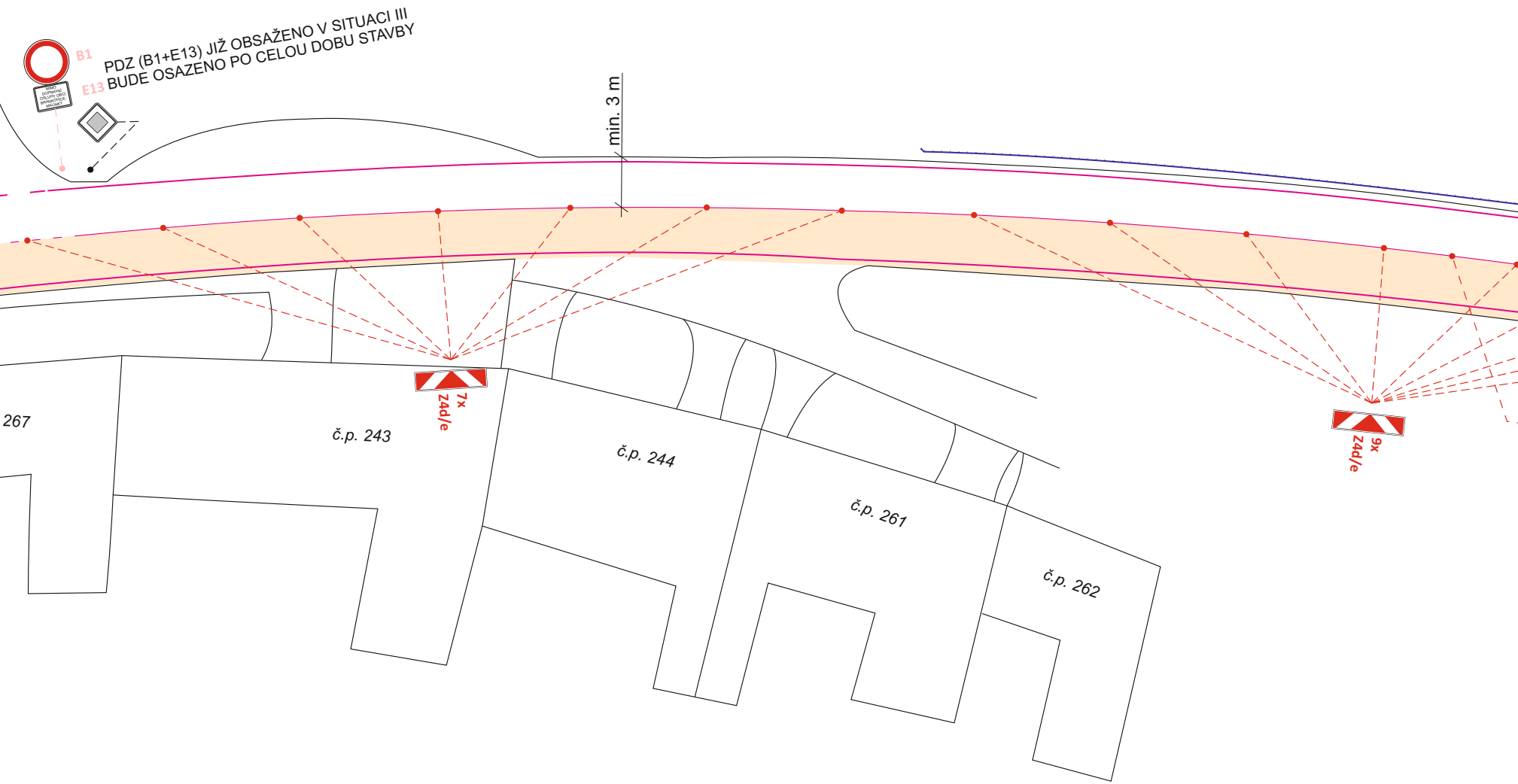

PDZ (B1+E13) JIŽ OBSAŽENO V SITUACI III
BUDE OSAZENO PO CELOU DOBU STAVBY

B1
E13
MIMO DOPRAVNÍ OBSLUHY OBCÍ BRANKOVICE, MALÍNKY
min. 3 m
7x
Z4d/e
9x
Z4d/e
267
č.p. 243
č.p. 244
č.p. 261
č.p. 262

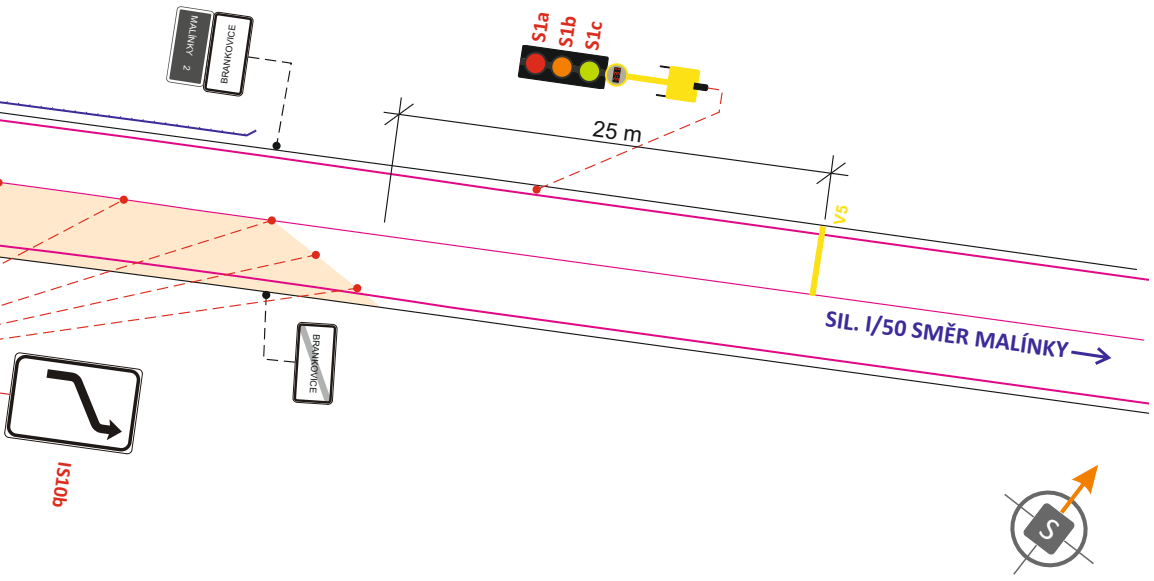
MALÍNKY 2
BRANKOVICE
S1a
S1b
S1c
25 m
V5
SIL. I/50 SMĚR MALÍNKY
BRANKOVICE
IS10b

LEGENDA

- **TRVALÉ** SVISLÉ DOPRAVNÍ ZNAČENÍ
- **TRVALÉ** SVISLÉ DOPRAVNÍ ZNAČENÍ **DOČASNĚ ZNEPLATNĚNO**
- S7 A15 – **PŘECHODNÉ** SVISLÉ DOPRAVNÍ ZNAČENÍ STANOVÍ OD KÚ JMK
- S1a S1b S1c – SVĚTELNÉ SIGNALIZAČNÍ ZAŘÍZENÍ
- S7 A15 – **PŘECHODNÉ** SVISLÉ DOPRAVNÍ ZNAČENÍ STANOVÍ OD MÚ BUČOVICE
- S7 A15 – **PŘECHODNÉ** SVISLÉ DOPRAVNÍ ZNAČENÍ JIŽ OBSAŽENÉ V SITUACI I A ETAPY
- **TRVALÉ** VODOROVNÉ ZNAČENÍ
- V5 – **PŘECHODNÉ** VODOROVNÉ ZNAČENÍ
- OCELOVÁ SVODIDLA
- PRACOVNÍ ZÁBOR V DÉLCE 550 m
- BEZPEČNOSTNÍ ZÁBOR
- OBOUSMĚRNÁ OBJÍZDNÁ TRASA PRO OSOBNÍ AUTOMOBILY
- ÚSEK ŘÍZEN SSZ

POZNÁMKA: PŘECHODNÉ DOPRAVNÍ ZNAČENÍ B28 BUDE OSAZENO 7 DNÍ PŘEDEM.

POZNÁMKA: PŘECHODNÉ DOPRAVNÍ ZNAČENÍ BUDE OSAZENO DLE TP 65 A 66.

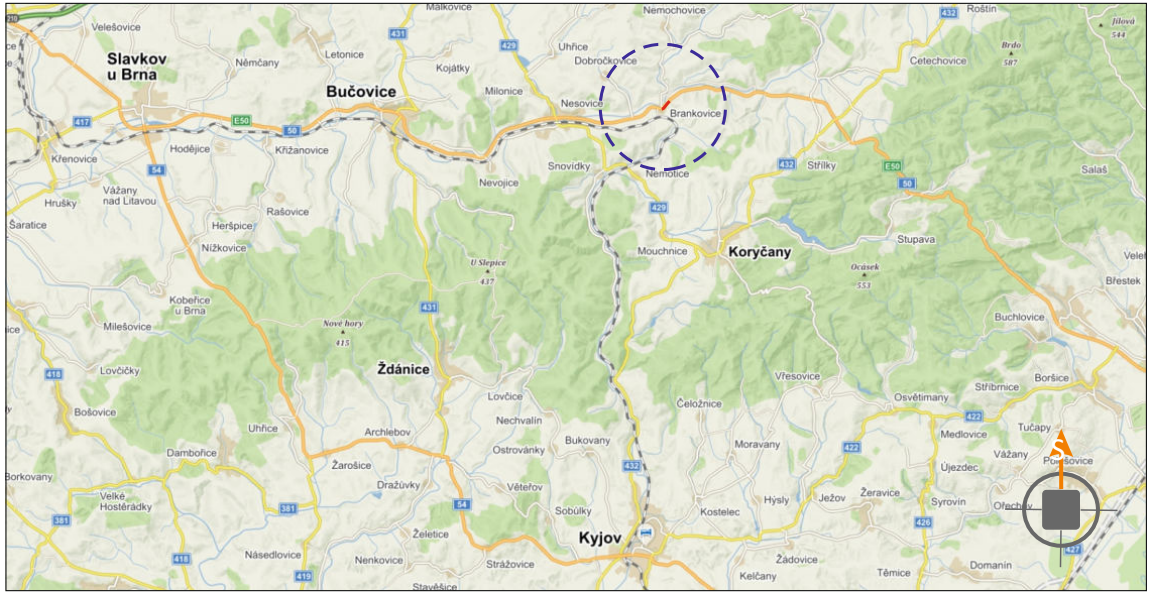
Slavkov u Brna
Bučovice
Ždánice
Kyjov
Koryčany
Brankovice
Nesovice
Nemotice
Dobročkovice
Snovídky
Mouchnice
Nemochovice
Malínky

POTVRZENÍ PLATNOSTI DOKUMENTACE:

POLICIE ČESKÉ REPUBLIKY - DOPRAVNÍ INSPEKTORÁT VYŠKOV:

KÚ JMK - ODBOR DOPRAVY:

MÚ BUČOVICE:

DOKA
- Svislé dopravní značení
- Vodorovné dopravní značení
- Provizorní dopravní značení
- Projektování dopravního značení

DOKA, s.r.o., provozovna: Na návsi 11/5, Holásky, 620 00 Brno, IČ: 63471752, DIČ: CZ63471752, e-mail: info@dokadz.cz, www.dokadz.cz, mob.: 603 881 905

VEDOUCÍ PROJEKTANT	Aleš TESAŘ		
ZODPOVĚDNÝ PROJEKTANT	Bc. Jakub LACH		
VYPRACOVAL	Tomáš KOLÁČEK		
KRESLIL	Tomáš KOLÁČEK		
KONTROLOVAL	Aleš TESAŘ		
KRAJ: JIHOMORAVSKÝ	OKRES: VYŠKOV	KÚ: BRANKOVICE	

STAVBA:

I/50 BRANKOVICE, PRŮTAH
I A ETAPA

NÁZEV VÝKRESU:

SITUACE PŘECHODNÉHO DOPRAVNÍHO ZNAČENÍ

DOKA
DOKA, s.r.o.
Na návsi 11/5, Holásky, 620 00 Brno
IČ: 63471752, DIČ: CZ63471752
e-mail: info@dokadz.cz
www.dokadz.cz mob.: 603 881 905

DATUM	5/2021
FORMÁT	14x A4
MĚŘÍTKO	-----------
ÚČEL	RDS
ČÍS. ZAKÁZKY	PDZ - 084
ARCHIVNÍ ČÍS.	2021 - 095
ČÍS. SOUPRAVY	ČÍS. PŘÍLOHY I A